ОБЩЕСТВО С ОГРАНИЧЕННОЙ ОТВЕТСТВЕННОСТЬЮ
«ПРАВОВОЕ ИЗМЕРЕНИЕ» (ООО «ПРИЗМА»)

Заказчик: ПАО «РОССЕТИ»

Документация по планировке территории для реконструкции объекта энергетики федерального значения «Сооружение электросетевого энергомоста Российская Федерация - полуостров Крым. Кабельный переход через Керченский пролив»

Том № 4
МАТЕРИАЛЫ ПО ОБОСНОВАНИЮ ПРОЕКТА ПЛАНИРОВКИ ТЕРРИТОРИИ. ГРАФИЧЕСКАЯ ЧАСТЬ

г. Москва
2026 г.

ОБЩЕСТВО С ОГРАНИЧЕННОЙ ОТВЕТСТВЕННОСТЬЮ
«ПРАВОВОЕ ИЗМЕРЕНИЕ» (ООО «ПРИЗМА»)

Заказчик: ПАО «РОССЕТИ»

Документация по планировке территории для реконструкции объекта энергетики федерального значения «Сооружение электросетевого энергомоста Российская Федерация - полуостров Крым. Кабельный переход через Керченский пролив»

Том № 4
МАТЕРИАЛЫ ПО ОБОСНОВАНИЮ ПРОЕКТА ПЛАНИРОВКИ ТЕРРИТОРИИ. ГРАФИЧЕСКАЯ ЧАСТЬ

Генеральный директор **А. Н. Лучников**

Главный инженер проекта **Т. В. Петрова**

г. Москва
2026 г.

РЕГИСТРАЦИОННАЯ КАРТОЧКА ПРОЕКТА		
1.	**Адрес строительства**	Российская Федерация, Краснодарский край, Темрюкский район, Запорожское сельское поселение, посёлок Ильич, Республика Крым, Ленинский район, Глазовское сельское поселение, акватория Керченского пролива
2.	**Наименование инвестиционного проекта**	«Строительство резервной фазы подводного участка КВЛ 220 кВ Тамань – Кафа I цепь ориентировочной протяженностью 15 км»
3.	**Основание для разработки документации по планировке территории**	1. Распоряжение Правительства Российской Федерации от 09.02.2012 №162-р «Об утверждении перечней видов объектов федерального значения, подлежащих отображению на схемах территориального планирования Российской Федерации в областях федерального транспорта, энергетики, высшего профессионального образования, здравоохранения» (в редакции распоряжения Правительства Российской Федерации от 17.04.2017 № 717-р). 2. Инвестиционная программа ПАО «Россети» на 2025-2029 годы, утвержденная приказом Министерства энергетики Российской Федерации от 24.12.2025 № 18@ «Об утверждении инвестиционной программы публичного акционерного общества «Федеральная сетевая компания – Россети» на 2025 – 2029 годы и изменений, вносимых в инвестиционную программу публичного акционерного общества «Федеральная сетевая компания – Россети», утвержденную приказом Минэнерго России от 25.10.2024 №7@». 3. Распоряжение ПАО «Россети» от 18.11.2025 г. № 614р о подготовке документации по планировке территории для реконструкции объекта энергетики федерального значения «Сооружение электросетевого энергомоста Российская Федерация - полуостров Крым. Кабельный переход через Керченский пролив» по инвестиционному проекту «Строительство резервной фазы подводного участка КВЛ 220 кВ Тамань - Кафа I цепь ориентировочной протяженностью 15 км»
4.	**Заказчик**	Публичное акционерное общество «Федеральная сетевая компания – Россети» (ПАО «Россети») 121353, г. Москва, вн. тер. г. муниципальный округ Можайский, ул. Беловежская, дом №4 Факс +7 (495) 664-81-33 E-mail: info@rosseti.ru Основной государственный регистрационный номер юридического лица 1024701893336, Дата внесения в Единый государственный реестр юридических лиц записи о создании юридического

		лица 20.08.2002.
5.	**Проектная организация**	АО «Россети Научно-технический центр»
6.	**Разработчик документации по планировке территории**	ООО "Призма"
7.	**Вид разрабатываемой документации по планировке территории**	Проект планировки и проект межевания территории
8.	**Вид строительства**	Реконструкция
9.	**Количество эксплуатационных единиц**	КВЛ 220 кВ Тамань - Кафа I цепь - диспетчерское наименование (в составе объекта энергетики с правовым наименованием «Сооружение электросетевого энергомоста Российская Федерация - полуостров Крым. Кабельный переход через Керченский пролив») Класс напряжения –220 кВ; Протяженность объекта до реконструкции - 14,3 км. Протяженность объекта после реконструкции - 14,3 км. Протяженность участка реконструкции – 14,3 км. Протяженность участка демонтажа – 14,3 км.
10.	**Общая площадь земельных участков под размещение объекта**	В Республике Крым - 27,86 га, В Краснодарском крае – 39,41 га.
11.	**Адреса:**	
	Заказчик:	121353, г. Москва, вн.тер.г. муниципальный округ Можайский, ул. Беловежская, д. 4
	Проектная организация:	115201, г. Москва, Каширское шоссе, д. 22, корп. 3
	Разработчик документации по планировке территории:	127018, г. Москва, ул. Сущевский Вал, д. 5, стр. 3
12.	**Телефоны:**	
	Заказчик:	+7 (495) 710-96-55
	Проектная организация:	+7 (495) 727-19-09
	Разработчик документации по планировке территории:	+7 (495) 134-35-35

Состав документации по планировке территории для реконструкции объекта энергетики федерального значения «Сооружение электросетевого энергомоста Российская Федерация - полуостров Крым. Кабельный переход через Керченский пролив»

Обозначение	Наименование
1. Основная часть проекта планировки территории.	
Том 1. Основная часть проекта планировки территории. Положение о размещении объектов энергетики.	
Раздел 1.	Сведения о размещении объекта на территории.
Том 2. Основная часть проекта планировки территории. Графическая часть.	
	Чертеж красных линий
	Чертеж границ зон планируемого размещения линейных объектов.
	Чертеж границ зон планируемого размещения линейных объектов, подлежащих реконструкции в связи с изменением их местоположения
2. Материалы по обоснованию проекта планировки территории.	
Том 3. Материалы по обоснованию проекта планировки территории. Пояснительная записка.	
Раздел 1.	Исходная разрешительная документация.
Раздел 2.	Обоснование размещения проектируемого объекта.
Раздел 3.	Предложения по внесению изменений и дополнений в документы территориального планирования и правила землепользования и застройки.
Раздел 4.	Сведения о пересечениях проектируемого объекта с другими объектами капитального строительства.
Раздел 5.	Состав материалов и результаты инженерных изысканий.
Том 4. Материалы по обоснованию проекта планировки территории. Графическая часть.	
	Схема расположения элементов планировочной структуры.
	Схема использования территории в период подготовки проекта планировки территории.
	Схема организации улично-дорожной сети и движения транспорта
	Схема вертикальной планировки территории, инженерной подготовки и инженерной защиты территории
	Схема границ территорий объектов культурного наследия
	Схема границ зон с особыми условиями использования территорий, особо охраняемых природных территорий, лесничеств.
	Схема границ территорий, подверженных риску возникновения чрезвычайных ситуаций природного и техногенного характера.

	Схема конструктивных и планировочных решений.
	Схема сравнения вариантов размещения объекта капитального строительства
3. Проект межевания территории.	
Том 5. Основная часть проекта межевания территории. Текстовая часть.	
	Текстовая часть проекта межевания территории.
Том 6. Основная часть проекта межевания территории. Графическая часть.	
	Чертеж межевания территории.
Том 7. Материалы по обоснованию проекта межевания.	
	Пояснительная записка.
	Чертеж материалов по обоснованию проекта межевания территории.

Том 4. Материалы по обоснованию проекта планировки территории. Графическая часть

Содержание

Наименование	Лист
Схема расположения элементов планировочной структуры Масштаб 1:15000, 1:20000	7
Схема использования территории в период подготовки проекта планировки территории Масштаб 1:500, 1:2000	9
Схема организации улично-дорожной сети и движения транспорта	24
Схема вертикальной планировки территории, инженерной подготовки и инженерной защиты территории	25
Схема границ зон с особыми условиями использования территорий, особо охраняемых природных территорий, лесничеств Масштаб 1:500, 1:2000	26
Схема границ территорий, подверженных риску возникновения чрезвычайных ситуаций природного и техногенного характера. Масштаб 1:500, 1:2000	41
Схема конструктивных и планировочных решений. Схема границ территорий объектов культурного наследия. Масштаб 1:500, 1:2000	56
Схема сравнения вариантов размещения объекта капитального строительства	71

Схема расположения элементов планировочной структуры



Границы единиц административно-территориального деления Российской Федерации

- граница муниципального района
- граница сельского поселения
- граница населенного пункта

Функциональные зоны

- зона застройки индивидуальными жилыми домами
- зона транспортной инфраструктуры
- зона сельскохозяйственного использования
- зона садоводческих или огороднических некоммерческих товариществ
- производственная зона сельскохозяйственных предприятий
- зона озелененных территорий общего пользования (лесопарки, парки, сады, скверы, бульвары, городские леса)
- зона отдыха
- курортная зона
- иные рекреационные зоны
- зона кладбищ
- зона озелененных территорий специального значения
- иные зоны

Поверхностные водные объекты

- море или его отдельная часть (пролив, залив, в том числе бухта, лиман и др.)
- водоток (река, ручей, канал)
- водоем (озеро, пруд, обводненный карьер, водохранилище)

Особо охраняемые природные территории

- Государственный природный заказник
- Памятник природы

УСЛОВНЫЕ ОБОЗНАЧЕНИЯ:

- границы территории, в отношении которой осуществляется подготовка схемы расположения элементов планировочной структуры
- границы зон планируемого размещения линейного объекта энергетики федерального значения "КВЛ 220 кВ Тамань - Кафа I цепь"

ПРИМЕЧАНИЯ:

1. Границы зон планируемого размещения линейных объектов, подлежащих реконструкции в связи с изменением их местоположения не отображены по причине отсутствия таковых в границах проектируемой территории.
2. Схема расположения элементов планировочной структуры разработана на основании генерального плана муниципального образования Глазовское сельское поселение Ленинского района Республики Крым, утвержденного Решением №718-63/1 от 29.10.2018 г. (с изменениями от 23.12.2021 г. №354-35/2).

						Проект планировки и межевания территории	
Изм.	Колуч.	Лист	N док	Подп.	Дата	Документация по планировке территории для реконструкции объекта энергетики федерального значения «Сооружение электросетевого энергомоста Российская Федерация - полуостров Крым. Кабельный переход через Керченский пролив»	
Разработал		Смелова И.В.			14.01	Материалы по обоснованию проекта планировки территории. Графическая часть	Стадия: П; Лист: 1; Листов: 2
Проверил		Петрова Т.В.			14.01		
Н.контр.		Петрова Т.В.			14.01		
						Схема расположения элементов планировочной структуры Масштаб 1:15000	ООО «Призма» г. Москва 2026 г.

Взам. инв. N | Подп. и дата | Инв. N подл.

Формат А2



УСЛОВНЫЕ ОБОЗНАЧЕНИЯ:

- границы территории, в отношении которой осуществляется подготовка схемы расположения элементов планировочной структуры
- границы зон планируемого размещения линейного объекта энергетики федерального значения "КВЛ 220 кВ Тамань - Кафа I цепь"

Границы:

- граница муниципального образования Темрюкский район
- граница сельского поселения
- граница населенного пункта

Функциональные зоны

- территория существующей индивидуальной жилой застройки с приусадебными участками
- территория проектируемой индивидуальной жилой застройки с приусадебными участками
- существующие курортные территории
- территория объектов курортно-туристического назначения
- рекреационная жилая застройка проектируемая
- территории объектов делового, коммерческого и общественного назначения
- территория детских дошкольных и образовательных учреждений
- зеленые насаждения общего пользования
- лесопарк
- территория производственных предприятий, существующая
- проектируемая производственная территория
- территория транспортной инфраструктуры, существующая
- проектируемая транспортная инфраструктура
- территория инженерной инфраструктуры, существующая
- проектируемая инженерная инфраструктура
- зона сельскохозяйственного использования
- территория садово-огородных участков
- территория объектов сельскохозяйственного назначения
- кладбище, существующее
- кладбище, проектируемое
- территория режимных объектов
- лесопарк
- зеленые насаждения санитарно-защитного назначения
- акватории
- земли сельскохозяйственного назначения (пахотные земли)
- земли сельскохозяйственного назначения (виноградники)
- земли сельскохозяйственного назначения без химической обработки
- особо ценные виноградопригодные земли
- земли сельскохозяйственного назначения (фруктовые сады)
- резерв производственной и коммунально-складской территории
- резерв земель промышленности, энергетики, транспорта, связи, радиовещания, телевидения, информатики, земли для обеспечения космической деятельности, земли обороны, безопасности и земли иного специального назначения
- земли промышленности, энергетики, транспорта, связи, радиовещания, телевидения, информатики, земли для обеспечения космической деятельности, земли обороны, безопасности и земли иного специального назначения, существующие
- проектируемые земели промышленности, энергетики, транспорта, связи, радиовещания, телевидения, информатики, земли для обеспечения космической деятельности, земли обороны, безопасности и земли иного специального назначения

Зона с особым режимом использования территорий объектов:

- прибрежная защитная полоса водного объекта
- водоохранная зона водного объекта
- памятники археологии - курганы/городища/грунтовый могильник
- временная охранная зона от памятников археологии
- памятник истории с границей временной охранной зоной

Особо охраняемые территории

- граница государственного природного зоологического заказника регионального значения "Запорожско-Таманский"
- граница первой зоны горно-санитарной охраны
- граница второй зоны горно-санитарной охраны
- граница третьей зоны горно-санитарной охраны

Объекты инженерной инфраструктуры

- высоковольтная линия электропередачи напряжением 35 кВ, существующая
- высоковольтная линия электропередачи напряжением 35 кВ, проектируемая
- воздушная линия электропередачи напряжением 220 кВ, проектируемая
- газопровод разводящий, существующий

Объекты транспортной инфраструктуры

- железная дорога с полосой отвода
- автомобильная дорога федерального значения
- автомобильная дорога регионального значения
- основные улицы
- второстепенные улицы
- железнодорожный переезд

ПРИМЕЧАНИЯ:

1. Границы зон планируемого размещения линейных объектов, подлежащих реконструкции в связи с изменением их местоположения не отображены по причине отсутствия таковых в границах проектируемой территории.
2. Схема расположения элементов планировочной структуры разработана на основании генерального плана Запорожского сельского поселения Темрюкского района Краснодарского края, утвержденного Решением №85 от 03.02.2011 г. (с изменениями от 20.11.2018 г. Решение №542).

Взам. инв. N

Подп. и дата

Инв. N подл.

						Схема расположения элементов планировочной структуры Масштаб 1:20000	Лист 2
Изм.	Колуч.	Лист	N док	Подп.	Дата		

Формат А2

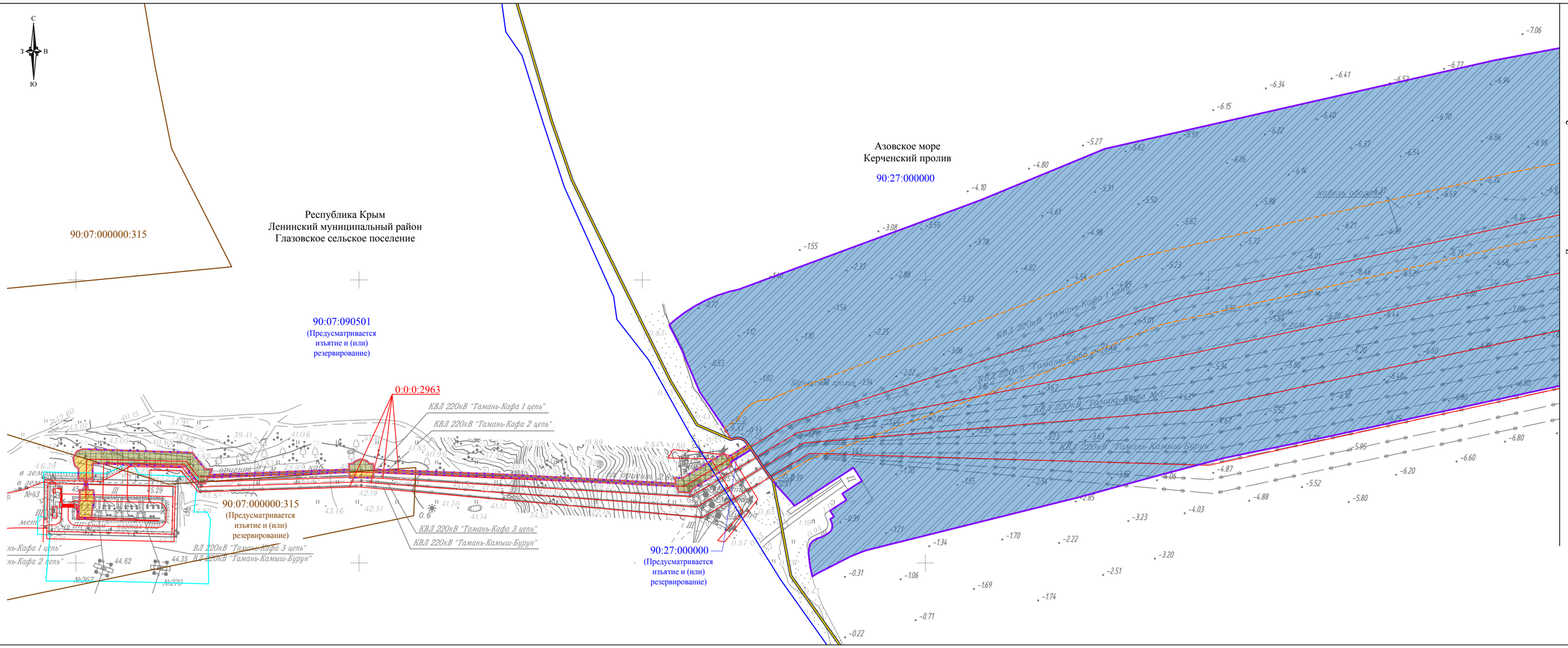

УСЛОВНЫЕ ОБОЗНАЧЕНИЯ:

- границы территории, в отношении которой осуществляется подготовка проекта планировки
- границы зон планируемого размещения линейного объекта энергетики федерального значения "КВЛ 220 кВ Тамань - Кафа I цепь"
- границы зоны планируемого размещения линейного объекта энергетики федерального значения ПП 220 кВ Крым, установленные ранее утвержденной документацией по планировке территории «ПП 220 кВ Крым, ПП 220 кВ Кубань, КВЛ 220 кВ «Тамань - Кафа I цепь», КВЛ 220 кВ «Тамань - Кафа II цепь», КВЛ 220 кВ «Тамань - Кафа №3» и КВЛ 220 кВ «Тамань – Камыш – Бурун»» (Приказ Министерства энергетики Российской Федерации от 24.06.2025 г. № 138тд)
- границы населенного пункта
- границы сельского поселения
- границы муниципального района
- границы кадастрового квартала по данным ЕГРН

00:00:000000 - номер кадастрового квартала по данным ЕГРН

- границы существующих земельных участков, учтенных в ЕГРН

00:00:000000:0 (Предусматривается изъятие и (или) резервирование) - кадастровый номер существующих земельных участков, учтенных в ЕГРН, с указанием информации о необходимости изъятия и (или) резервирования таких земельных участков для государственных и муниципальных нужд

- границы существующих объектов капитального строительства по данным ЕГРН

00:00:000000:0 - кадастровый номер существующих объектов капитального строительства по данным ЕГРН

Сведения об отнесении к определенной категории земель в границах территории, в отношении которой осуществляется подготовка проекта планировки

- земли населенных пунктов
- земли сельскохозяйственного назначения
- земли водного фонда
- земли промышленности, энергетики, транспорта, связи, радиовещания, телевидения, информатики, земли для обеспечения космической деятельности, земли обороны, безопасности и земли иного специального назначения
- категория не определена

Форма собственности

- государственная собственность
- неразграниченная государственная собственность
- муниципальная собственность

СХЕМА РАСПОЛОЖЕНИЯ ЛИСТОВ

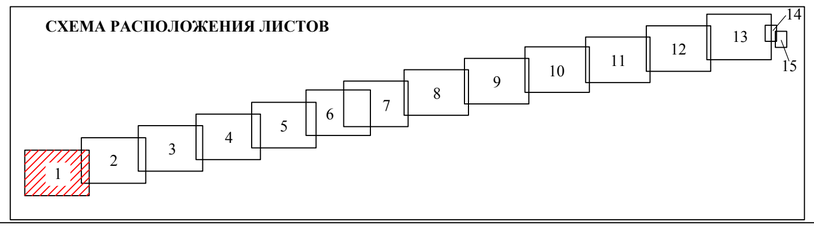

ПРИМЕЧАНИЯ:

1. Граница территории, в отношении которой осуществляется подготовка проекта планировки территории, устанавливается в соответствии с Постановлением Правительства РФ от 12 мая 2017 г. № 564 "Об утверждении Положения о составе и содержании проектов планировки территории, предусматривающих размещение одного или нескольких линейных объектов".
2. Границы зон планируемого размещения линейных объектов, подлежащих реконструкции в связи с изменением их местоположения, не отображены по причине отсутствия таковых в границах проектируемой территории.
3. Границы лесничеств, лесопарков, участковых лесничеств, лесных кварталов, лесотаксационных выделов или частей лесотаксационных выделов не отображены по причине отсутствия таковых в границах проектируемой территории.
4. Границы зон планируемого размещения линейных объектов устанавливаются в соответствии с нормами отвода земельных участков для конкретных видов линейных объектов. Обоснование определения границ зон планируемого размещения линейных объектов указаны в Томе 3. Материалы по обоснованию проекта планировки территории. Пояснительная записка.
5. Схема использования территории в период подготовки проекта планировки территории разработана на основании:
   - Правил землепользования и застройки Глазовского сельского поселения Ленинского района Республики Крым, утвержденные решением 68 сессии 1 созыва Ленинского районного совета Республики Крым от 01.03.2019 № 817-68/1 (в редакции от 24.12.2024 г. №61-7/3);
   - Правил землепользования и застройки Запорожского сельского поселения Темрюкского района Краснодарского края, утверждённым решением VIII сессии Совета Запорожского сельского поселения Темрюкского района II созыва от 22.01.2010 года № 35 (с изменениями от 24.11.2025 г. № 25).

Система координат СК-63, зона X 5
Система высот Балтийская, 1977 г.

Изм.	Кол.уч.	Лист	N док	Подп.	Дата	Проект планировки и межевания территории			
						Документация по планировке территории для реконструкции объекта энергетики федерального значения «Сооружение электросетевого энергомоста Российская Федерация - полуостров Крым. Кабельный переход через Керченский пролив»			
Разработал		Смелова И.В.			14.01	Материалы по обоснованию проекта планировки территории. Графическая часть	Стадия	Лист	Листов
Проверил		Юркина Т.В.			14.01		П	1	15
Н.контр.		Юркина Т.В.			14.01				
						Схема использования территории в период подготовки проекта планировки территории Масштаб 1:2000	ООО «Призма» г. Москва 2026 г.		

Взам. инв. N

Подп. и дата

Инв. N подл.

Формат А2

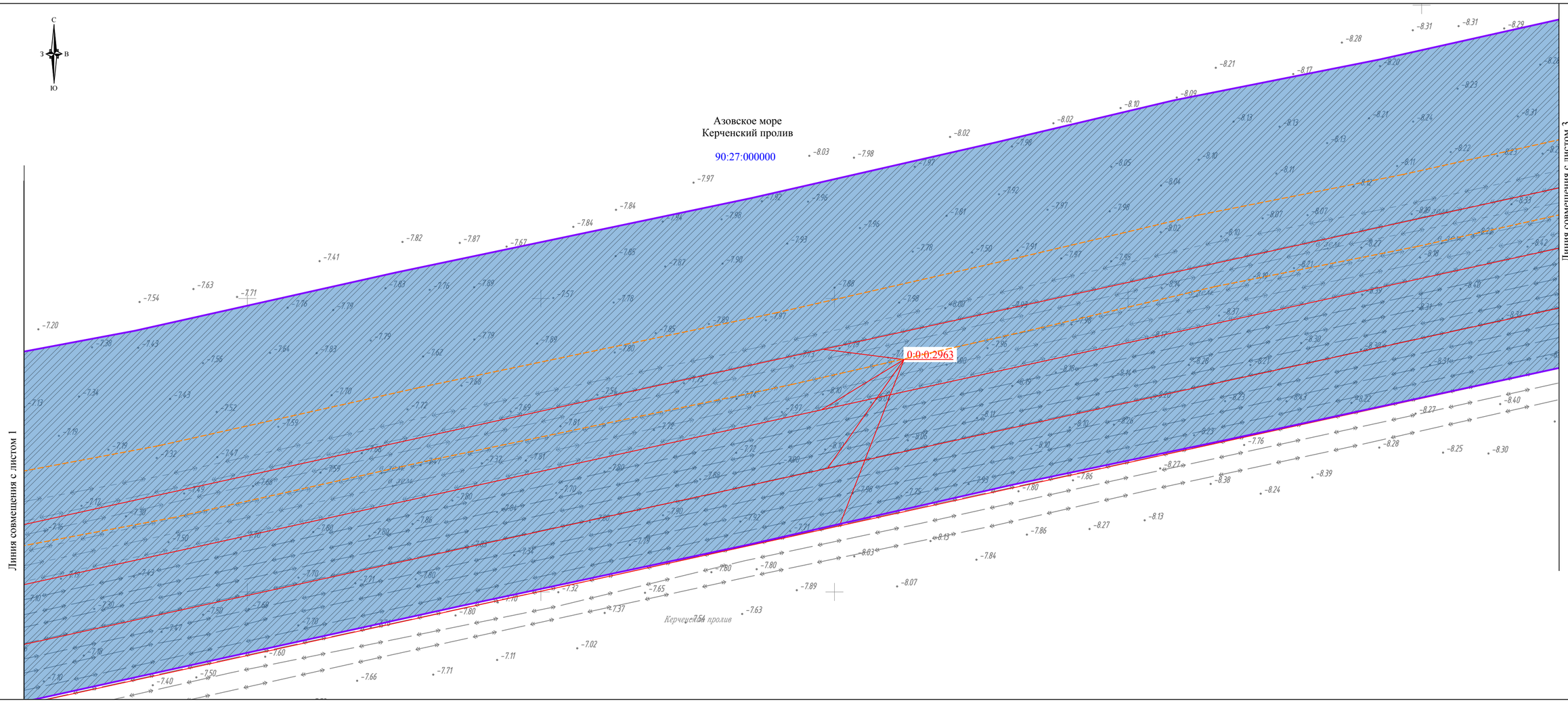

УСЛОВНЫЕ ОБОЗНАЧЕНИЯ:

- границы территории, в отношении которой осуществляется подготовка проекта планировки
- границы зон планируемого размещения линейного объекта энергетики федерального значения "КВЛ 220 кВ Тамань - Кафа I цепь"
- границы зоны планируемого размещения линейного объекта энергетики федерального значения ПП 220 кВ Крым, установленные ранее утвержденной документацией по планировке территории «ПП 220 кВ Крым, ПП 220 кВ Кубань, КВЛ 220 кВ «Тамань - Кафа I цепь», КВЛ 220 кВ «Тамань - Кафа II цепь», КВЛ 220 кВ «Тамань - Кафа №3» и КВЛ 220 кВ «Тамань – Камыш – Бурун»» (Приказ Министерства энергетики Российской Федерации от 24.06.2025 г. № 138тд)
- границы населенного пункта
- границы сельского поселения
- границы муниципального района
- границы кадастрового квартала по данным ЕГРН

00:00:000000 - номер кадастрового квартала по данным ЕГРН

- границы существующих земельных участков, учтенных в ЕГРН

00:00:000000:0 (Предусматривается изъятие и (или) резервирование) - кадастровый номер существующих земельных участков, учтенных в ЕГРН, с указанием информации о необходимости изъятия и (или) резервирования таких земельных участков для государственных и муниципальных нужд

- границы существующих объектов капитального строительства по данным ЕГРН

00:00:000000:0 - кадастровый номер существующих объектов капитального строительства по данным ЕГРН

Сведения об отнесении к определенной категории земель в границах территории, в отношении которой осуществляется подготовка проекта планировки

- земли населенных пунктов
- земли сельскохозяйственного назначения
- земли водного фонда
- земли промышленности, энергетики, транспорта, связи, радиовещания, телевидения, информатики, земли для обеспечения космической деятельности, земли обороны, безопасности и земли иного специального назначения
- категория не определена

Форма собственности

- государственная собственность
- неразграниченная государственная собственность
- муниципальная собственность

СХЕМА РАСПОЛОЖЕНИЯ ЛИСТОВ

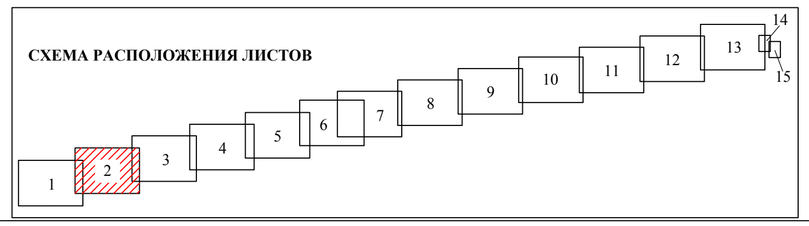

ПРИМЕЧАНИЯ:

1. Граница территории, в отношении которой осуществляется подготовка проекта планировки территории, устанавливается в соответствии с Постановлением Правительства РФ от 12 мая 2017 г. № 564 "Об утверждении Положения о составе и содержании проектов планировки территории, предусматривающих размещение одного или нескольких линейных объектов".
2. Границы зон планируемого размещения линейных объектов, подлежащих реконструкции в связи с изменением их местоположения, не отображены по причине отсутствия таковых в границах проектируемой территории.
3. Границы лесничеств, лесопарков, участковых лесничеств, лесных кварталов, лесотаксационных выделов или частей лесотаксационных выделов не отображены по причине отсутствия таковых в границах проектируемой территории.
4. Границы зон планируемого размещения линейных объектов устанавливаются в соответствии с нормами отвода земельных участков для конкретных видов линейных объектов. Обоснование определения границ зон планируемого размещения линейных объектов указаны в Томе 3. Материалы по обоснованию проекта планировки территории. Пояснительная записка.
5. Схема использования территории в период подготовки проекта планировки территории разработана на основании:
   - Правил землепользования и застройки Глазовского сельского поселения Ленинского района Республики Крым, утвержденные решением 68 сессии 1 созыва Ленинского районного совета Республики Крым от 01.03.2019 № 817-68/1 (в редакции от 24.12.2024 г. №61-7/3);
   - Правил землепользования и застройки Запорожского сельского поселения Темрюкского района Краснодарского края, утверждённым решением VIII сессии Совета Запорожского сельского поселения Темрюкского района II созыва от 22.01.2010 года № 35 (с изменениями от 24.11.2025 г. № 25).

Система координат СК-63, зона X 5
Система высот Балтийская, 1977 г.

						Схема использования территории в период подготовки проекта планировки территории Масштаб 1:2000	Лист 2
Изм.	Колуч.	Лист	N док	Подп.	Дата		

Взам. инв. N | Подп. и дата | Инв. N подл.

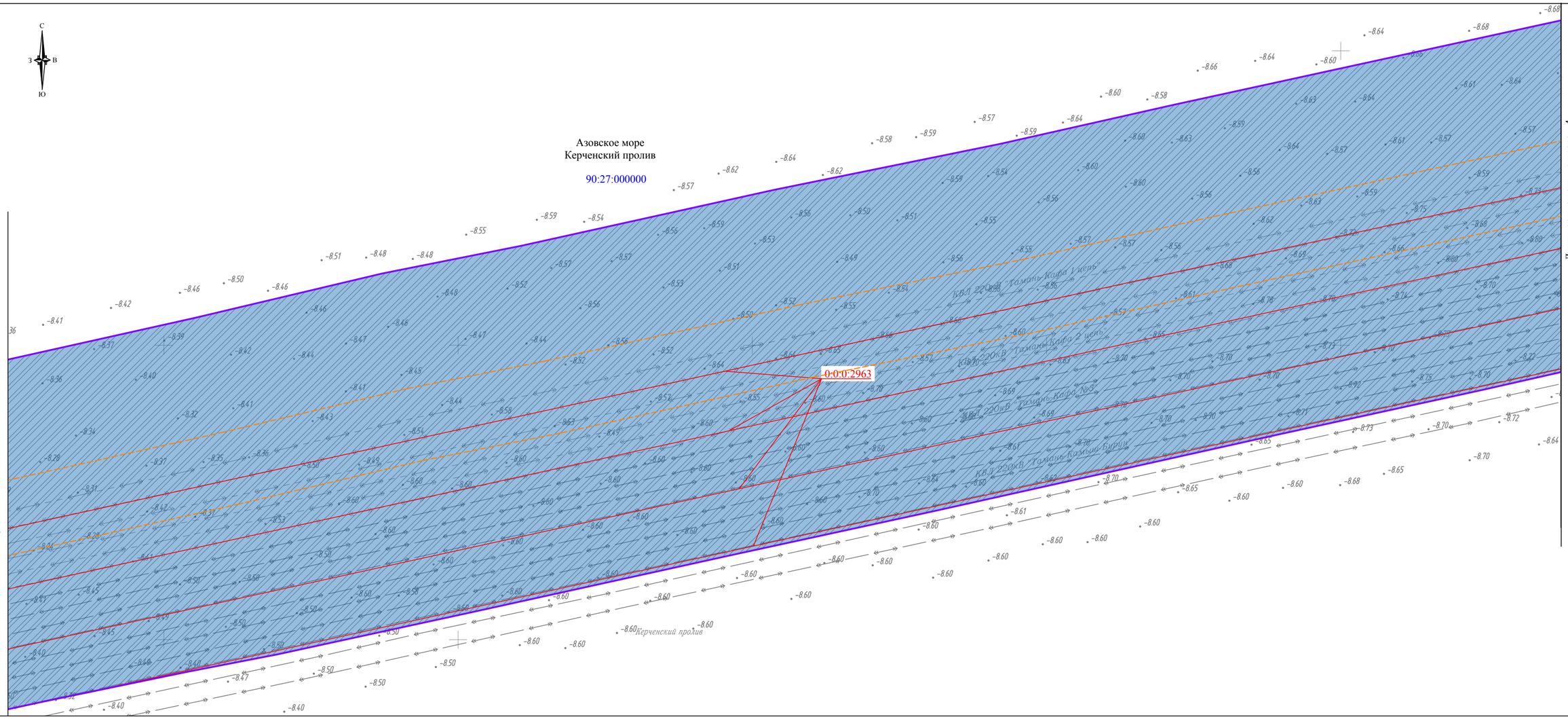

УСЛОВНЫЕ ОБОЗНАЧЕНИЯ:

- границы территории, в отношении которой осуществляется подготовка проекта планировки
- границы зон планируемого размещения линейного объекта энергетики федерального значения "КВЛ 220 кВ Тамань - Кафа I цепь"
- границы зоны планируемого размещения линейного объекта энергетики федерального значения ПП 220 кВ Крым, установленные ранее утвержденной документацией по планировке территории «ПП 220 кВ Крым, ПП 220 кВ Кубань, КВЛ 220 кВ «Тамань - Кафа I цепь», КВЛ 220 кВ «Тамань - Кафа II цепь», КВЛ 220 кВ «Тамань - Кафа №3» и КВЛ 220 кВ «Тамань – Камыш – Бурун»» (Приказ Министерства энергетики Российской Федерации от 24.06.2025 г. № 138тд)
- границы населенного пункта
- границы сельского поселения
- границы муниципального района
- границы кадастрового квартала по данным ЕГРН

00:00:000000 - номер кадастрового квартала по данным ЕГРН

- границы существующих земельных участков, учтенных в ЕГРН

00:00:000000:0 (Предусматривается изъятие и (или) резервирование) - кадастровый номер существующих земельных участков, учтенных в ЕГРН, с указанием информации о необходимости изъятия и (или) резервирования таких земельных участков для государственных и муниципальных нужд

- границы существующих объектов капитального строительства по данным ЕГРН

00:00:000000:0 - кадастровый номер существующих объектов капитального строительства по данным ЕГРН

Сведения об отнесении к определенной категории земель в границах территории, в отношении которой осуществляется подготовка проекта планировки

- земли населенных пунктов
- земли сельскохозяйственного назначения
- земли водного фонда
- земли промышленности, энергетики, транспорта, связи, радиовещания, телевидения, информатики, земли для обеспечения космической деятельности, земли обороны, безопасности и земли иного специального назначения
- категория не определена

Форма собственности

- государственная собственность
- неразграниченная государственная собственность
- муниципальная собственность

СХЕМА РАСПОЛОЖЕНИЯ ЛИСТОВ

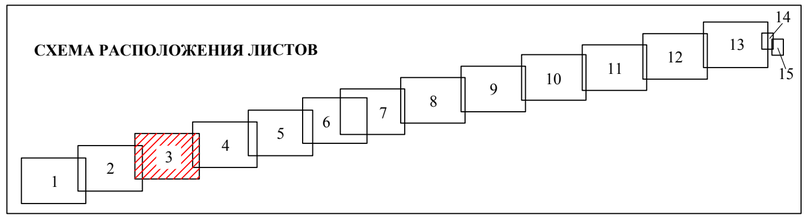

ПРИМЕЧАНИЯ:

1. Граница территории, в отношении которой осуществляется подготовка проекта планировки территории, устанавливается в соответствии с Постановлением Правительства РФ от 12 мая 2017 г. № 564 "Об утверждении Положения о составе и содержании проектов планировки территории, предусматривающих размещение одного или нескольких линейных объектов".
2. Границы зон планируемого размещения линейных объектов, подлежащих реконструкции в связи с изменением их местоположения, не отображены по причине отсутствия таковых в границах проектируемой территории.
3. Границы лесничеств, лесопарков, участковых лесничеств, лесных кварталов, лесотаксационных выделов или частей лесотаксационных выделов не отображены по причине отсутствия таковых в границах проектируемой территории.
4. Границы зон планируемого размещения линейных объектов устанавливаются в соответствии с нормами отвода земельных участков для конкретных видов линейных объектов. Обоснование определения границ зон планируемого размещения линейных объектов указаны в Томе 3. Материалы по обоснованию проекта планировки территории. Пояснительная записка.
5. Схема использования территории в период подготовки проекта планировки территории разработана на основании:
   - Правил землепользования и застройки Глазовского сельского поселения Ленинского района Республики Крым, утвержденные решением 68 сессии 1 созыва Ленинского районного совета Республики Крым от 01.03.2019 № 817-68/1 (в редакции от 24.12.2024 г. №61-7/3);
   - Правил землепользования и застройки Запорожского сельского поселения Темрюкского района Краснодарского края, утверждённым решением VIII сессии Совета Запорожского сельского поселения Темрюкского района II созыва от 22.01.2010 года № 35 (с изменениями от 24.11.2025 г. № 25).

Система координат СК-63, зона X 5
Система высот Балтийская, 1977 г.

						Схема использования территории в период подготовки проекта планировки территории Масштаб 1:2000	Лист 3
Изм.	Колуч.	Лист	N док	Подп.	Дата		

Взам. инв. N | Подп. и дата | Инв. N подл.



УСЛОВНЫЕ ОБОЗНАЧЕНИЯ:

- границы территории, в отношении которой осуществляется подготовка проекта планировки
- границы зон планируемого размещения линейного объекта энергетики федерального значения "КВЛ 220 кВ Тамань - Кафа I цепь"
- границы зоны планируемого размещения линейного объекта энергетики федерального значения ПП 220 кВ Крым, установленные ранее утвержденной документацией по планировке территории «ПП 220 кВ Крым, ПП 220 кВ Кубань, КВЛ 220 кВ «Тамань - Кафа I цепь», КВЛ 220 кВ «Тамань - Кафа II цепь», КВЛ 220 кВ «Тамань - Кафа №3» и КВЛ 220 кВ «Тамань – Камыш – Бурун»» (Приказ Министерства энергетики Российской Федерации от 24.06.2025 г. № 138тд)
- границы населенного пункта
- границы сельского поселения
- границы муниципального района
- границы кадастрового квартала по данным ЕГРН

00:00:000000 - номер кадастрового квартала по данным ЕГРН

- границы существующих земельных участков, учтенных в ЕГРН

00:00:000000:0 (Предусматривается изъятие и (или) резервирование) - кадастровый номер существующих земельных участков, учтенных в ЕГРН, с указанием информации о необходимости изъятия и (или) резервирования таких земельных участков для государственных и муниципальных нужд

- границы существующих объектов капитального строительства по данным ЕГРН

00:00:000000:0 - кадастровый номер существующих объектов капитального строительства по данным ЕГРН

Сведения об отнесении к определенной категории земель в границах территории, в отношении которой осуществляется подготовка проекта планировки

- земли населенных пунктов
- земли сельскохозяйственного назначения
- земли водного фонда
- земли промышленности, энергетики, транспорта, связи, радиовещания, телевидения, информатики, земли для обеспечения космической деятельности, земли обороны, безопасности и земли иного специального назначения
- категория не определена

Форма собственности

- государственная собственность
- неразграниченная государственная собственность
- муниципальная собственность

СХЕМА РАСПОЛОЖЕНИЯ ЛИСТОВ



ПРИМЕЧАНИЯ:

1. Граница территории, в отношении которой осуществляется подготовка проекта планировки территории, устанавливается в соответствии с Постановлением Правительства РФ от 12 мая 2017 г. № 564 "Об утверждении Положения о составе и содержании проектов планировки территории, предусматривающих размещение одного или нескольких линейных объектов".
2. Границы зон планируемого размещения линейных объектов, подлежащих реконструкции в связи с изменением их местоположения, не отображены по причине отсутствия таковых в границах проектируемой территории.
3. Границы лесничеств, лесопарков, участковых лесничеств, лесных кварталов, лесотаксационных выделов или частей лесотаксационных выделов не отображены по причине отсутствия таковых в границах проектируемой территории.
4. Границы зон планируемого размещения линейных объектов устанавливаются в соответствии с нормами отвода земельных участков для конкретных видов линейных объектов. Обоснование определения границ зон планируемого размещения линейных объектов указаны в Томе 3. Материалы по обоснованию проекта планировки территории. Пояснительная записка.
5. Схема использования территории в период подготовки проекта планировки территории разработана на основании:
   - Правил землепользования и застройки Глазовского сельского поселения Ленинского района Республики Крым, утвержденные решением 68 сессии 1 созыва Ленинского районного совета Республики Крым от 01.03.2019 № 817-68/1 (в редакции от 24.12.2024 г. №61-7/3);
   - Правил землепользования и застройки Запорожского сельского поселения Темрюкского района Краснодарского края, утверждённым решением VIII сессии Совета Запорожского сельского поселения Темрюкского района II созыва от 22.01.2010 года № 35 (с изменениями от 24.11.2025 г. № 25).

Система координат СК-63, зона X 5
Система высот Балтийская, 1977 г.

						Схема использования территории в период подготовки проекта планировки территории Масштаб 1:2000	Лист 4
Изм.	Колуч.	Лист	N док	Подп.	Дата		

Взам. инв. N | Подп. и дата | Инв. N подл.

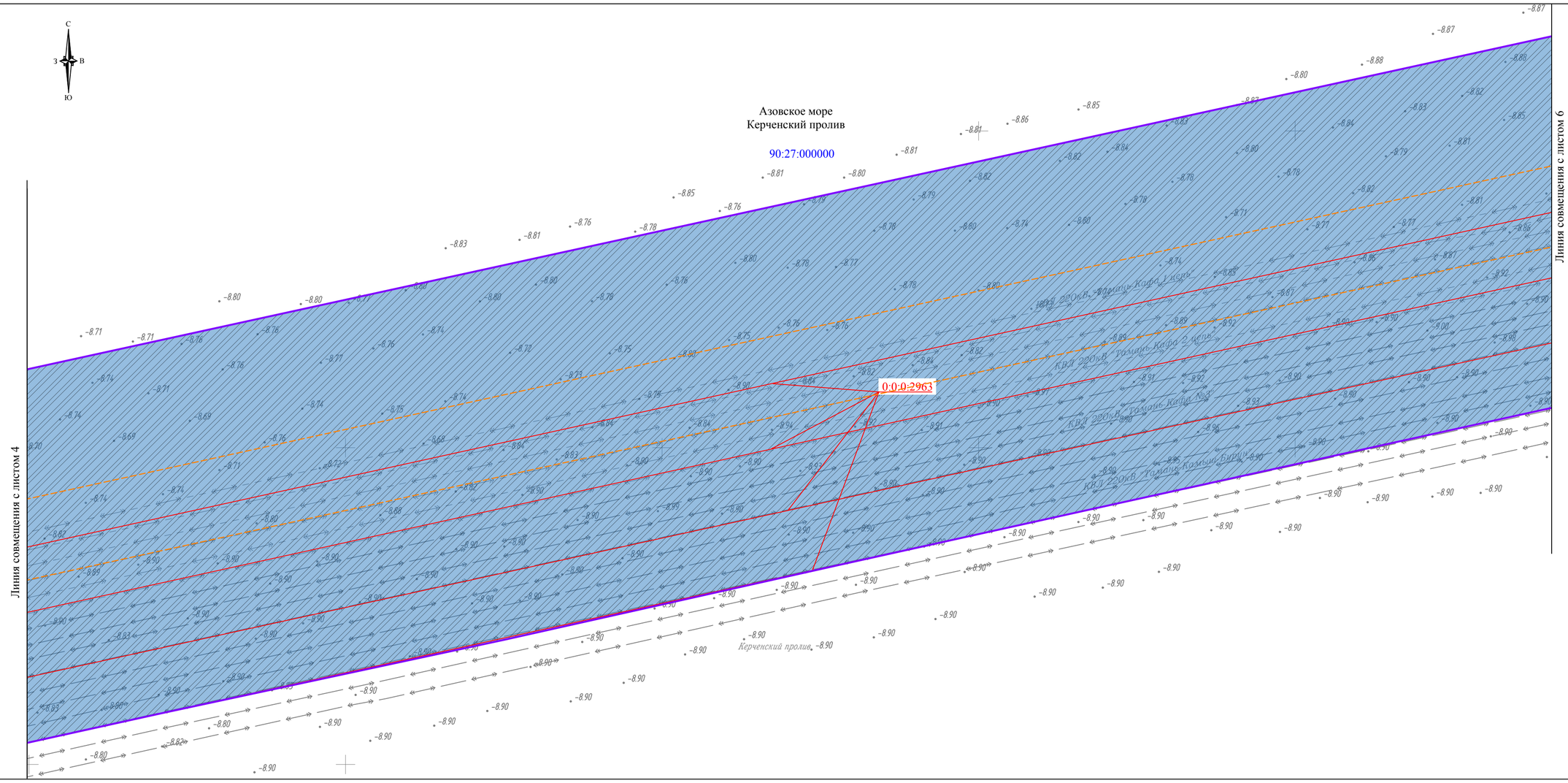

УСЛОВНЫЕ ОБОЗНАЧЕНИЯ:

- границы территории, в отношении которой осуществляется подготовка проекта планировки
- границы зон планируемого размещения линейного объекта энергетики федерального значения "КВЛ 220 кВ Тамань - Кафа I цепь"
- границы зоны планируемого размещения линейного объекта энергетики федерального значения ПП 220 кВ Крым, установленные ранее утвержденной документацией по планировке территории «ПП 220 кВ Крым, ПП 220 кВ Кубань, КВЛ 220 кВ «Тамань - Кафа I цепь», КВЛ 220 кВ «Тамань - Кафа II цепь», КВЛ 220 кВ «Тамань - Кафа №3» и КВЛ 220 кВ «Тамань – Камыш – Бурун»» (Приказ Министерства энергетики Российской Федерации от 24.06.2025 г. № 138тд)
- границы населенного пункта
- границы сельского поселения
- границы муниципального района
- границы кадастрового квартала по данным ЕГРН

00:00:000000 - номер кадастрового квартала по данным ЕГРН

- границы существующих земельных участков, учтенных в ЕГРН

00:00:000000:0 (Предусматривается изъятие и (или) резервирование) - кадастровый номер существующих земельных участков, учтенных в ЕГРН, с указанием информации о необходимости изъятия и (или) резервирования таких земельных участков для государственных и муниципальных нужд

- границы существующих объектов капитального строительства по данным ЕГРН

00:00:000000:0 - кадастровый номер существующих объектов капитального строительства по данным ЕГРН

Сведения об отнесении к определенной категории земель в границах территории, в отношении которой осуществляется подготовка проекта планировки

- земли населенных пунктов
- земли сельскохозяйственного назначения
- земли водного фонда
- земли промышленности, энергетики, транспорта, связи, радиовещания, телевидения, информатики, земли для обеспечения космической деятельности, земли обороны, безопасности и земли иного специального назначения
- категория не определена

Форма собственности

- государственная собственность
- неразграниченная государственная собственность
- муниципальная собственность

СХЕМА РАСПОЛОЖЕНИЯ ЛИСТОВ

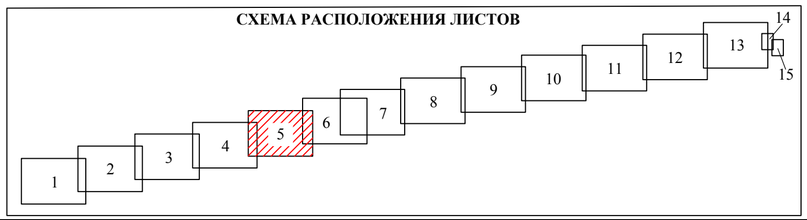

ПРИМЕЧАНИЯ:

1. Граница территории, в отношении которой осуществляется подготовка проекта планировки территории, устанавливается в соответствии с Постановлением Правительства РФ от 12 мая 2017 г. № 564 "Об утверждении Положения о составе и содержании проектов планировки территории, предусматривающих размещение одного или нескольких линейных объектов".
2. Границы зон планируемого размещения линейных объектов, подлежащих реконструкции в связи с изменением их местоположения, не отображены по причине отсутствия таковых в границах проектируемой территории.
3. Границы лесничеств, лесопарков, участковых лесничеств, лесных кварталов, лесотаксационных выделов или частей лесотаксационных выделов не отображены по причине отсутствия таковых в границах проектируемой территории.
4. Границы зон планируемого размещения линейных объектов устанавливаются в соответствии с нормами отвода земельных участков для конкретных видов линейных объектов. Обоснование определения границ зон планируемого размещения линейных объектов указаны в Томе 3. Материалы по обоснованию проекта планировки территории. Пояснительная записка.
5. Схема использования территории в период подготовки проекта планировки территории разработана на основании:
   - Правил землепользования и застройки Глазовского сельского поселения Ленинского района Республики Крым, утвержденные решением 68 сессии 1 созыва Ленинского районного совета Республики Крым от 01.03.2019 № 817-68/1 (в редакции от 24.12.2024 г. №61-7/3);
   - Правил землепользования и застройки Запорожского сельского поселения Темрюкского района Краснодарского края, утверждённым решением VIII сессии Совета Запорожского сельского поселения Темрюкского района II созыва от 22.01.2010 года № 35 (с изменениями от 24.11.2025 г. № 25).

Система координат СК-63, зона X 5
Система высот Балтийская, 1977 г.

Изм.	Колуч.	Лист	N док	Подп.	Дата	Схема использования территории в период подготовки проекта планировки территории Масштаб 1:2000	Лист 5

Взам. инв. N | Подп. и дата | Инв. N подл.

Формат А2



УСЛОВНЫЕ ОБОЗНАЧЕНИЯ:

- границы территории, в отношении которой осуществляется подготовка проекта планировки
- границы зон планируемого размещения линейного объекта энергетики федерального значения "КВЛ 220 кВ Тамань - Кафа I цепь"
- границы зоны планируемого размещения линейного объекта энергетики федерального значения ПП 220 кВ Крым, установленные ранее утвержденной документацией по планировке территории «ПП 220 кВ Крым, ПП 220 кВ Кубань, КВЛ 220 кВ «Тамань - Кафа I цепь», КВЛ 220 кВ «Тамань - Кафа II цепь», КВЛ 220 кВ «Тамань - Кафа №3» и КВЛ 220 кВ «Тамань – Камыш – Бурун»» (Приказ Министерства энергетики Российской Федерации от 24.06.2025 г. № 138тд)
- границы населенного пункта
- границы сельского поселения
- границы муниципального района
- границы кадастрового квартала по данным ЕГРН

00:00:000000 - номер кадастрового квартала по данным ЕГРН

- границы существующих земельных участков, учтенных в ЕГРН

00:00:000000:0 (Предусматривается изъятие и (или) резервирование) - кадастровый номер существующих земельных участков, учтенных в ЕГРН, с указанием информации о необходимости изъятия и (или) резервирования таких земельных участков для государственных и муниципальных нужд

- границы существующих объектов капитального строительства по данным ЕГРН

00:00:000000:0 - кадастровый номер существующих объектов капитального строительства по данным ЕГРН

Сведения об отнесении к определенной категории земель в границах территории, в отношении которой осуществляется подготовка проекта планировки

- земли населенных пунктов
- земли сельскохозяйственного назначения
- земли водного фонда
- земли промышленности, энергетики, транспорта, связи, радиовещания, телевидения, информатики, земли для обеспечения космической деятельности, земли обороны, безопасности и земли иного специального назначения
- категория не определена

Форма собственности

- государственная собственность
- неразграниченная государственная собственность
- муниципальная собственность

СХЕМА РАСПОЛОЖЕНИЯ ЛИСТОВ

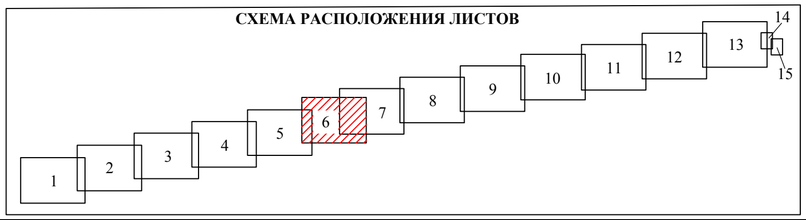

ПРИМЕЧАНИЯ:

1. Граница территории, в отношении которой осуществляется подготовка проекта планировки территории, устанавливается в соответствии с Постановлением Правительства РФ от 12 мая 2017 г. № 564 "Об утверждении Положения о составе и содержании проектов планировки территории, предусматривающих размещение одного или нескольких линейных объектов".
2. Границы зон планируемого размещения линейных объектов, подлежащих реконструкции в связи с изменением их местоположения, не отображены по причине отсутствия таковых в границах проектируемой территории.
3. Границы лесничеств, лесопарков, участковых лесничеств, лесных кварталов, лесотаксационных выделов или частей лесотаксационных выделов не отображены по причине отсутствия таковых в границах проектируемой территории.
4. Границы зон планируемого размещения линейных объектов устанавливаются в соответствии с нормами отвода земельных участков для конкретных видов линейных объектов. Обоснование определения границ зон планируемого размещения линейных объектов указаны в Томе 3. Материалы по обоснованию проекта планировки территории. Пояснительная записка.
5. Схема использования территории в период подготовки проекта планировки территории разработана на основании:
   - Правил землепользования и застройки Глазовского сельского поселения Ленинского района Республики Крым, утвержденные решением 68 сессии 1 созыва Ленинского районного совета Республики Крым от 01.03.2019 № 817-68/1 (в редакции от 24.12.2024 г. №61-7/3);
   - Правил землепользования и застройки Запорожского сельского поселения Темрюкского района Краснодарского края, утверждённым решением VIII сессии Совета Запорожского сельского поселения Темрюкского района II созыва от 22.01.2010 года № 35 (с изменениями от 24.11.2025 г. № 25).

Система координат СК-63, зона X 5
Система высот Балтийская, 1977 г.

Изм.	Колуч.	Лист	N док	Подп.	Дата	Схема использования территории в период подготовки проекта планировки территории Масштаб 1:2000	Лист 6

Взам. инв. N | Подп. и дата | Инв. N подл.



УСЛОВНЫЕ ОБОЗНАЧЕНИЯ:

- границы территории, в отношении которой осуществляется подготовка проекта планировки
- границы зон планируемого размещения линейного объекта энергетики федерального значения "КВЛ 220 кВ Тамань - Кафа I цепь"
- границы зоны планируемого размещения линейного объекта энергетики федерального значения ПП 220 кВ Кубань, установленные ранее утвержденной документацией по планировке территории «ПП 220 кВ Крым, ПП 220 кВ Кубань, КВЛ 220 кВ «Тамань - Кафа I цепь», КВЛ 220 кВ «Тамань - Кафа II цепь», КВЛ 220 кВ «Тамань - Кафа №3» и КВЛ 220 кВ «Тамань – Камыш – Бурун»» (Приказ Министерства энергетики Российской Федерации от 24.06.2025 г. № 138тд)
- границы населенного пункта
- границы сельского поселения
- границы муниципального района
- границы кадастрового квартала по данным ЕГРН

00:00:000000 - номер кадастрового квартала по данным ЕГРН

- границы существующих земельных участков, учтенных в ЕГРН

00:00:000000:0 - кадастровый номер существующих земельных участков, учтенных в ЕГРН

- границы существующих объектов капитального строительства по данным ЕГРН

00:00:000000:0 - кадастровый номер существующих объектов капитального строительства по данным ЕГРН

Сведения об отнесении к определенной категории земель в границах территории, в отношении которой осуществляется подготовка проекта планировки

- земли населенных пунктов
- земли сельскохозяйственного назначения
- земли водного фонда
- земли промышленности, энергетики, транспорта, связи, радиовещания, телевидения, информатики, земли для обеспечения космической деятельности, земли обороны, безопасности и земли иного специального назначения
- категория не определена

Форма собственности

- государственная собственность
- неразграниченная государственная собственность
- муниципальная собственность

СХЕМА РАСПОЛОЖЕНИЯ ЛИСТОВ

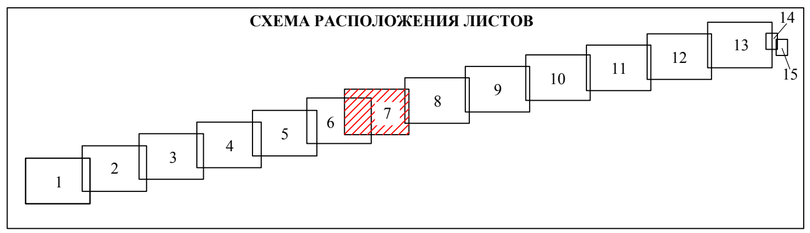

ПРИМЕЧАНИЯ:

1. Граница территории, в отношении которой осуществляется подготовка проекта планировки территории, устанавливается в соответствии с Постановлением Правительства РФ от 12 мая 2017 г. № 564 "Об утверждении Положения о составе и содержании проектов планировки территории, предусматривающих размещение одного или нескольких линейных объектов".
2. Границы зон планируемого размещения линейных объектов, подлежащих реконструкции в связи с изменением их местоположения, не отображены по причине отсутствия таковых в границах проектируемой территории.
3. Границы лесничеств, лесопарков, участковых лесничеств, лесных кварталов, лесотаксационных выделов или частей лесотаксационных выделов не отображены по причине отсутствия таковых в границах проектируемой территории.
4. Границы зон планируемого размещения линейных объектов устанавливаются в соответствии с нормами отвода земельных участков для конкретных видов линейных объектов. Обоснование определения границ зон планируемого размещения линейных объектов указаны в Томе 3. Материалы по обоснованию проекта планировки территории. Пояснительная записка.
5. Схема использования территории в период подготовки проекта планировки территории разработана на основании:
   - Правил землепользования и застройки Глазовского сельского поселения Ленинского района Республики Крым, утвержденные решением 68 сессии 1 созыва Ленинского районного совета Республики Крым от 01.03.2019 № 817-68/1 (в редакции от 24.12.2024 г. №61-7/3);
   - Правил землепользования и застройки Запорожского сельского поселения Темрюкского района Краснодарского края, утверждённым решением VIII сессии Совета Запорожского сельского поселения Темрюкского района II созыва от 22.01.2010 года № 35 (с изменениями от 24.11.2025 г. № 25).

Система координат МСК-23, зона 1
Система высот Балтийская, 1977 г.

Изм.	Колуч.	Лист	N док	Подп.	Дата	Схема использования территории в период подготовки проекта планировки территории Масштаб 1:2000	Лист 7

Взам. инв. N | Подп. и дата | Инв. N подл.



УСЛОВНЫЕ ОБОЗНАЧЕНИЯ:

- границы территории, в отношении которой осуществляется подготовка проекта планировки
- границы зон планируемого размещения линейного объекта энергетики федерального значения "КВЛ 220 кВ Тамань - Кафа I цепь"
- границы зоны планируемого размещения линейного объекта энергетики федерального значения ПП 220 кВ Кубань, установленные ранее утвержденной документацией по планировке территории «ПП 220 кВ Крым, ПП 220 кВ Кубань, КВЛ 220 кВ «Тамань - Кафа I цепь», КВЛ 220 кВ «Тамань - Кафа II цепь», КВЛ 220 кВ «Тамань - Кафа №3» и КВЛ 220 кВ «Тамань – Камыш – Бурун»» (Приказ Министерства энергетики Российской Федерации от 24.06.2025 г. № 138тд)
- границы населенного пункта
- границы сельского поселения
- границы муниципального района
- границы кадастрового квартала по данным ЕГРН

00:00:000000 - номер кадастрового квартала по данным ЕГРН

- границы существующих земельных участков, учтенных в ЕГРН

00:00:000000:0 - кадастровый номер существующих земельных участков, учтенных в ЕГРН

- границы существующих объектов капитального строительства по данным ЕГРН

00:00:000000:0 - кадастровый номер существующих объектов капитального строительства по данным ЕГРН

Сведения об отнесении к определенной категории земель в границах территории, в отношении которой осуществляется подготовка проекта планировки

- земли населенных пунктов
- земли сельскохозяйственного назначения
- земли водного фонда
- земли промышленности, энергетики, транспорта, связи, радиовещания, телевидения, информатики, земли для обеспечения космической деятельности, земли обороны, безопасности и земли иного специального назначения
- категория не определена

Форма собственности

- государственная собственность
- неразграниченная государственная собственность
- муниципальная собственность

СХЕМА РАСПОЛОЖЕНИЯ ЛИСТОВ

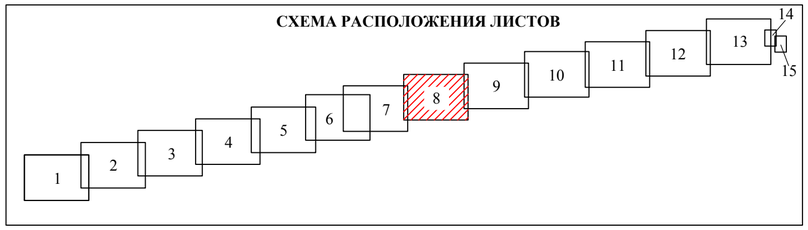

ПРИМЕЧАНИЯ:

1. Граница территории, в отношении которой осуществляется подготовка проекта планировки территории, устанавливается в соответствии с Постановлением Правительства РФ от 12 мая 2017 г. № 564 "Об утверждении Положения о составе и содержании проектов планировки территории, предусматривающих размещение одного или нескольких линейных объектов".
2. Границы зон планируемого размещения линейных объектов, подлежащих реконструкции в связи с изменением их местоположения, не отображены по причине отсутствия таковых в границах проектируемой территории.
3. Границы лесничеств, лесопарков, участковых лесничеств, лесных кварталов, лесотаксационных выделов или частей лесотаксационных выделов не отображены по причине отсутствия таковых в границах проектируемой территории.
4. Границы зон планируемого размещения линейных объектов устанавливаются в соответствии с нормами отвода земельных участков для конкретных видов линейных объектов. Обоснование определения границ зон планируемого размещения линейных объектов указаны в Томе 3. Материалы по обоснованию проекта планировки территории. Пояснительная записка.
5. Схема использования территории в период подготовки проекта планировки территории разработана на основании:
   - Правил землепользования и застройки Глазовского сельского поселения Ленинского района Республики Крым, утвержденные решением 68 сессии 1 созыва Ленинского районного совета Республики Крым от 01.03.2019 № 817-68/1 (в редакции от 24.12.2024 г. №61-7/3);
   - Правил землепользования и застройки Запорожского сельского поселения Темрюкского района Краснодарского края, утверждённым решением VIII сессии Совета Запорожского сельского поселения Темрюкского района II созыва от 22.01.2010 года № 35 (с изменениями от 24.11.2025 г. № 25).

Система координат МСК-23, зона 1
Система высот Балтийская, 1977 г.

Изм.	Колуч.	Лист	N док	Подп.	Дата	Схема использования территории в период подготовки проекта планировки территории Масштаб 1:2000	Лист 8

Взам. инв. N | Подп. и дата | Инв. N подл.

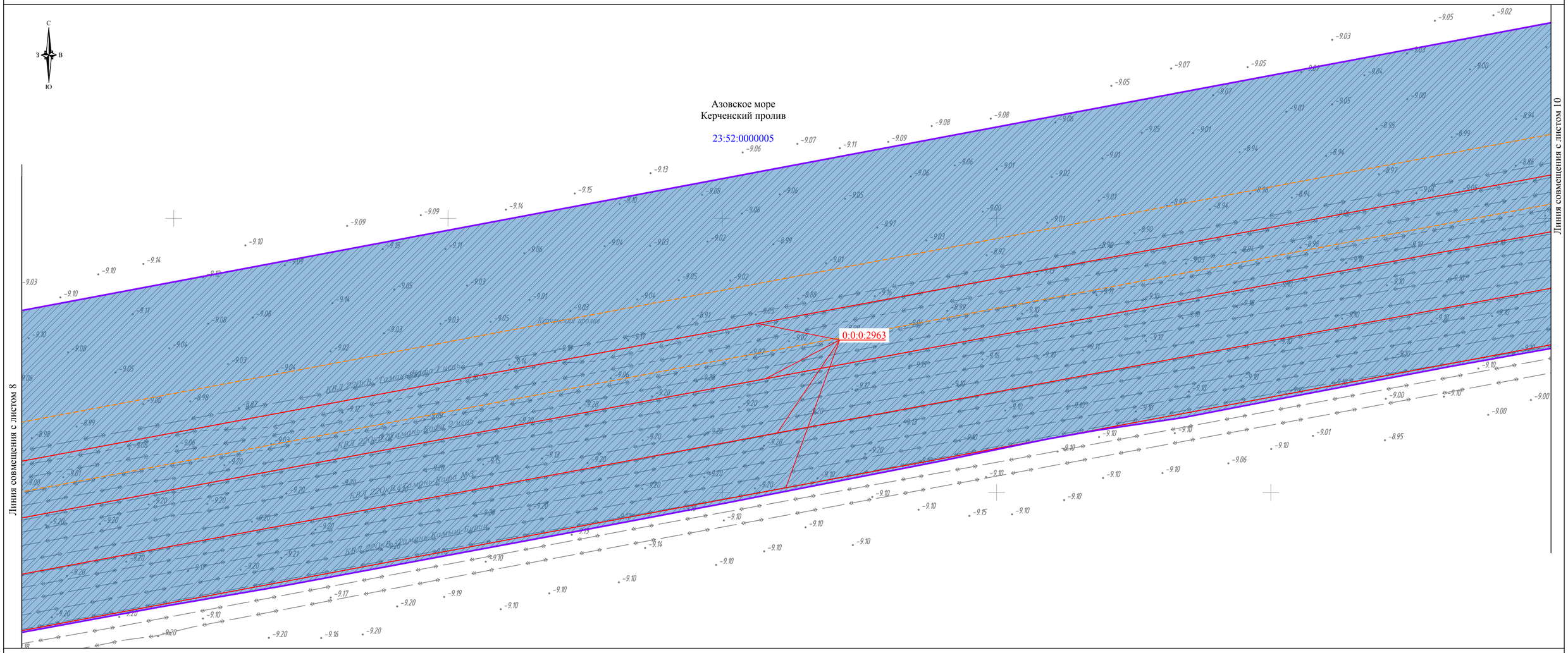

УСЛОВНЫЕ ОБОЗНАЧЕНИЯ:

- границы территории, в отношении которой осуществляется подготовка проекта планировки
- границы зон планируемого размещения линейного объекта энергетики федерального значения "КВЛ 220 кВ Тамань - Кафа I цепь"
- границы зоны планируемого размещения линейного объекта энергетики федерального значения ПП 220 кВ Кубань, установленные ранее утвержденной документацией по планировке территории «ПП 220 кВ Крым, ПП 220 кВ Кубань, КВЛ 220 кВ «Тамань - Кафа I цепь», КВЛ 220 кВ «Тамань - Кафа II цепь», КВЛ 220 кВ «Тамань - Кафа №3» и КВЛ 220 кВ «Тамань – Камыш – Бурун»» (Приказ Министерства энергетики Российской Федерации от 24.06.2025 г. № 138тд)
- границы населенного пункта
- границы сельского поселения
- границы муниципального района
- границы кадастрового квартала по данным ЕГРН

00:00:000000 - номер кадастрового квартала по данным ЕГРН

- границы существующих земельных участков, учтенных в ЕГРН

00:00:000000:0 - кадастровый номер существующих земельных участков, учтенных в ЕГРН

- границы существующих объектов капитального строительства по данным ЕГРН

00:00:000000:0 - кадастровый номер существующих объектов капитального строительства по данным ЕГРН

Сведения об отнесении к определенной категории земель в границах территории, в отношении которой осуществляется подготовка проекта планировки

- земли населенных пунктов
- земли сельскохозяйственного назначения
- земли водного фонда
- земли промышленности, энергетики, транспорта, связи, радиовещания, телевидения, информатики, земли для обеспечения космической деятельности, земли обороны, безопасности и земли иного специального назначения
- категория не определена

Форма собственности

- государственная собственность
- неразграниченная государственная собственность
- муниципальная собственность

СХЕМА РАСПОЛОЖЕНИЯ ЛИСТОВ

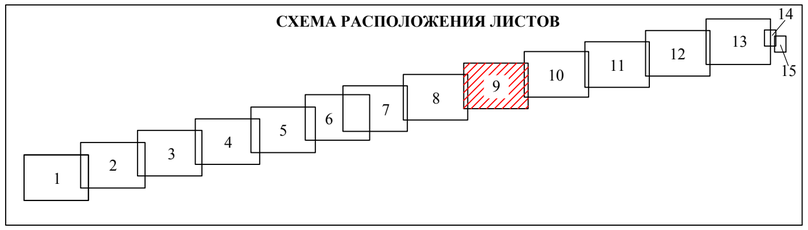

ПРИМЕЧАНИЯ:

1. Граница территории, в отношении которой осуществляется подготовка проекта планировки территории, устанавливается в соответствии с Постановлением Правительства РФ от 12 мая 2017 г. № 564 "Об утверждении Положения о составе и содержании проектов планировки территории, предусматривающих размещение одного или нескольких линейных объектов".
2. Границы зон планируемого размещения линейных объектов, подлежащих реконструкции в связи с изменением их местоположения, не отображены по причине отсутствия таковых в границах проектируемой территории.
3. Границы лесничеств, лесопарков, участковых лесничеств, лесных кварталов, лесотаксационных выделов или частей лесотаксационных выделов не отображены по причине отсутствия таковых в границах проектируемой территории.
4. Границы зон планируемого размещения линейных объектов устанавливаются в соответствии с нормами отвода земельных участков для конкретных видов линейных объектов. Обоснование определения границ зон планируемого размещения линейных объектов указаны в Томе 3. Материалы по обоснованию проекта планировки территории. Пояснительная записка.
5. Схема использования территории в период подготовки проекта планировки территории разработана на основании:
   - Правил землепользования и застройки Глазовского сельского поселения Ленинского района Республики Крым, утвержденные решением 68 сессии 1 созыва Ленинского районного совета Республики Крым от 01.03.2019 № 817-68/1 (в редакции от 24.12.2024 г. №61-7/3);
   - Правил землепользования и застройки Запорожского сельского поселения Темрюкского района Краснодарского края, утверждённым решением VIII сессии Совета Запорожского сельского поселения Темрюкского района II созыва от 22.01.2010 года № 35 (с изменениями от 24.11.2025 г. № 25).

Система координат МСК-23, зона 1
Система высот Балтийская, 1977 г.

						Схема использования территории в период подготовки проекта планировки территории Масштаб 1:2000	Лист 9
Изм.	Колуч.	Лист	N док	Подп.	Дата		

Взам. инв. N | Подп. и дата | Инв. N подл.



УСЛОВНЫЕ ОБОЗНАЧЕНИЯ:

- границы территории, в отношении которой осуществляется подготовка проекта планировки
- границы зон планируемого размещения линейного объекта энергетики федерального значения "КВЛ 220 кВ Тамань - Кафа I цепь"
- границы зоны планируемого размещения линейного объекта энергетики федерального значения ПП 220 кВ Кубань, установленные ранее утвержденной документацией по планировке территории «ПП 220 кВ Крым, ПП 220 кВ Кубань, КВЛ 220 кВ «Тамань - Кафа I цепь», КВЛ 220 кВ «Тамань - Кафа II цепь», КВЛ 220 кВ «Тамань - Кафа №3» и КВЛ 220 кВ «Тамань – Камыш – Бурун»» (Приказ Министерства энергетики Российской Федерации от 24.06.2025 г. № 138тд)
- границы населенного пункта
- границы сельского поселения
- границы муниципального района
- границы кадастрового квартала по данным ЕГРН

00:00:000000 - номер кадастрового квартала по данным ЕГРН

- границы существующих земельных участков, учтенных в ЕГРН

00:00:000000:0 - кадастровый номер существующих земельных участков, учтенных в ЕГРН

- границы существующих объектов капитального строительства по данным ЕГРН

00:00:000000:0 - кадастровый номер существующих объектов капитального строительства по данным ЕГРН

Сведения об отнесении к определенной категории земель в границах территории, в отношении которой осуществляется подготовка проекта планировки

- земли населенных пунктов
- земли сельскохозяйственного назначения
- земли водного фонда
- земли промышленности, энергетики, транспорта, связи, радиовещания, телевидения, информатики, земли для обеспечения космической деятельности, земли обороны, безопасности и земли иного специального назначения
- категория не определена

Форма собственности

- государственная собственность
- неразграниченная государственная собственность
- муниципальная собственность

СХЕМА РАСПОЛОЖЕНИЯ ЛИСТОВ

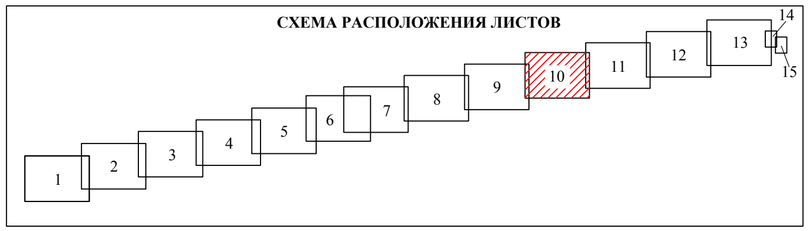

ПРИМЕЧАНИЯ:

1. Граница территории, в отношении которой осуществляется подготовка проекта планировки территории, устанавливается в соответствии с Постановлением Правительства РФ от 12 мая 2017 г. № 564 "Об утверждении Положения о составе и содержании проектов планировки территории, предусматривающих размещение одного или нескольких линейных объектов".
2. Границы зон планируемого размещения линейных объектов, подлежащих реконструкции в связи с изменением их местоположения, не отображены по причине отсутствия таковых в границах проектируемой территории.
3. Границы лесничеств, лесопарков, участковых лесничеств, лесных кварталов, лесотаксационных выделов или частей лесотаксационных выделов не отображены по причине отсутствия таковых в границах проектируемой территории.
4. Границы зон планируемого размещения линейных объектов устанавливаются в соответствии с нормами отвода земельных участков для конкретных видов линейных объектов. Обоснование определения границ зон планируемого размещения линейных объектов указаны в Томе 3. Материалы по обоснованию проекта планировки территории. Пояснительная записка.
5. Схема использования территории в период подготовки проекта планировки территории разработана на основании:
   - Правил землепользования и застройки Глазовского сельского поселения Ленинского района Республики Крым, утвержденные решением 68 сессии 1 созыва Ленинского районного совета Республики Крым от 01.03.2019 № 817-68/1 (в редакции от 24.12.2024 г. №61-7/3);
   - Правил землепользования и застройки Запорожского сельского поселения Темрюкского района Краснодарского края, утверждённым решением VIII сессии Совета Запорожского сельского поселения Темрюкского района II созыва от 22.01.2010 года № 35 (с изменениями от 24.11.2025 г. № 25).

Система координат МСК-23, зона 1
Система высот Балтийская, 1977 г.

						Схема использования территории в период подготовки проекта планировки территории Масштаб 1:2000	Лист 10
Изм.	Колуч.	Лист	N док	Подп.	Дата		

Взам. инв. N | Подп. и дата | Инв. N подл.

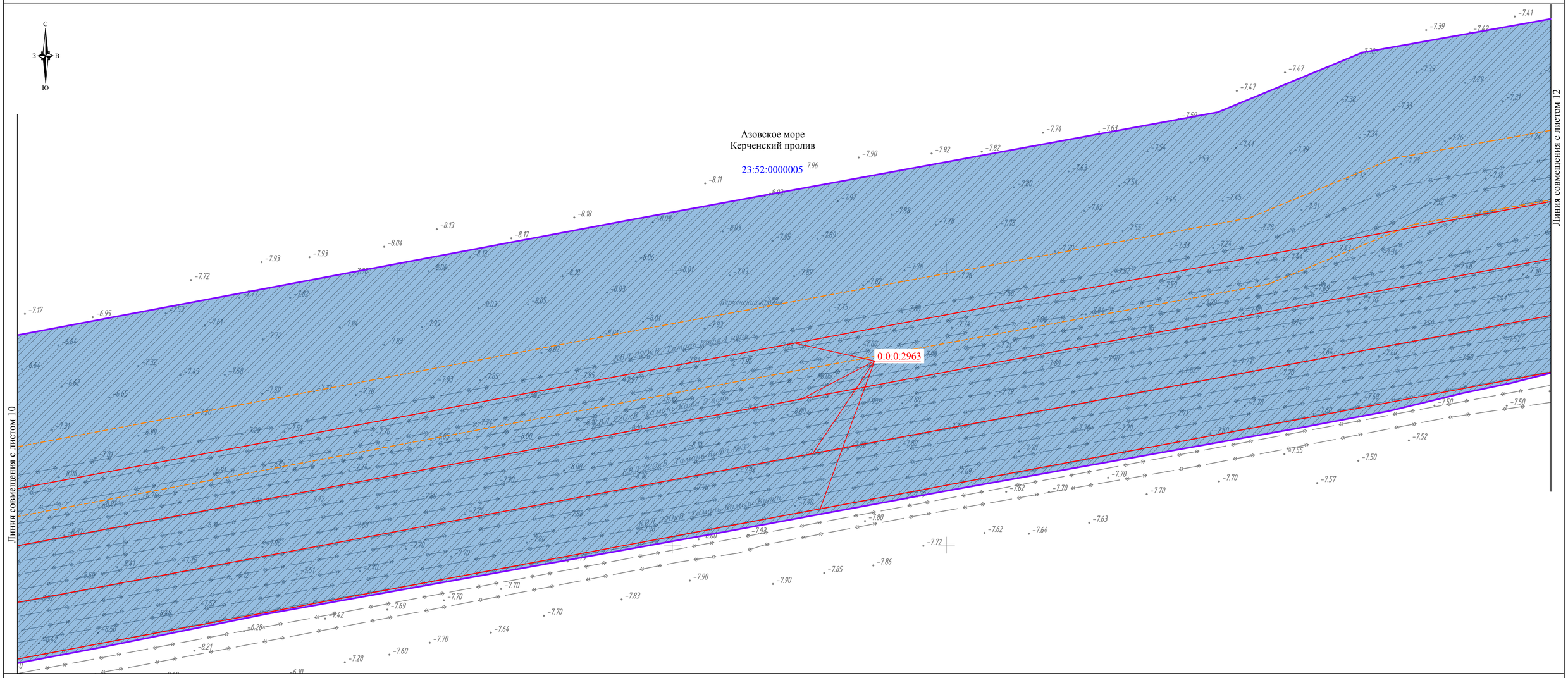

УСЛОВНЫЕ ОБОЗНАЧЕНИЯ:

- границы территории, в отношении которой осуществляется подготовка проекта планировки
- границы зон планируемого размещения линейного объекта энергетики федерального значения "КВЛ 220 кВ Тамань - Кафа I цепь"
- границы зоны планируемого размещения линейного объекта энергетики федерального значения ПП 220 кВ Кубань, установленные ранее утвержденной документацией по планировке территории «ПП 220 кВ Крым, ПП 220 кВ Кубань, КВЛ 220 кВ «Тамань - Кафа I цепь», КВЛ 220 кВ «Тамань - Кафа II цепь», КВЛ 220 кВ «Тамань - Кафа №3» и КВЛ 220 кВ «Тамань – Камыш – Бурун»» (Приказ Министерства энергетики Российской Федерации от 24.06.2025 г. № 138тд)
- границы населенного пункта
- границы сельского поселения
- границы муниципального района
- границы кадастрового квартала по данным ЕГРН

00:00:000000 - номер кадастрового квартала по данным ЕГРН

- границы существующих земельных участков, учтенных в ЕГРН

00:00:000000:0 - кадастровый номер существующих земельных участков, учтенных в ЕГРН

- границы существующих объектов капитального строительства по данным ЕГРН

00:00:000000:0 - кадастровый номер существующих объектов капитального строительства по данным ЕГРН

Сведения об отнесении к определенной категории земель в границах территории, в отношении которой осуществляется подготовка проекта планировки

- земли населенных пунктов
- земли сельскохозяйственного назначения
- земли водного фонда
- земли промышленности, энергетики, транспорта, связи, радиовещания, телевидения, информатики, земли для обеспечения космической деятельности, земли обороны, безопасности и земли иного специального назначения
- категория не определена

Форма собственности

- государственная собственность
- неразграниченная государственная собственность
- муниципальная собственность

СХЕМА РАСПОЛОЖЕНИЯ ЛИСТОВ

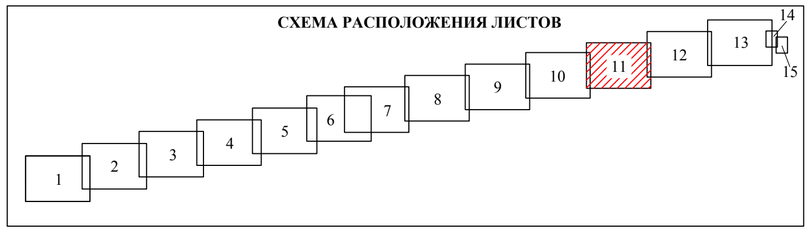

ПРИМЕЧАНИЯ:

1. Граница территории, в отношении которой осуществляется подготовка проекта планировки территории, устанавливается в соответствии с Постановлением Правительства РФ от 12 мая 2017 г. № 564 "Об утверждении Положения о составе и содержании проектов планировки территории, предусматривающих размещение одного или нескольких линейных объектов".
2. Границы зон планируемого размещения линейных объектов, подлежащих реконструкции в связи с изменением их местоположения, не отображены по причине отсутствия таковых в границах проектируемой территории.
3. Границы лесничеств, лесопарков, участковых лесничеств, лесных кварталов, лесотаксационных выделов или частей лесотаксационных выделов не отображены по причине отсутствия таковых в границах проектируемой территории.
4. Границы зон планируемого размещения линейных объектов устанавливаются в соответствии с нормами отвода земельных участков для конкретных видов линейных объектов. Обоснование определения границ зон планируемого размещения линейных объектов указаны в Томе 3. Материалы по обоснованию проекта планировки территории. Пояснительная записка.
5. Схема использования территории в период подготовки проекта планировки территории разработана на основании:
   - Правил землепользования и застройки Глазовского сельского поселения Ленинского района Республики Крым, утвержденные решением 68 сессии 1 созыва Ленинского районного совета Республики Крым от 01.03.2019 № 817-68/1 (в редакции от 24.12.2024 г. №61-7/3);
   - Правил землепользования и застройки Запорожского сельского поселения Темрюкского района Краснодарского края, утверждённым решением VIII сессии Совета Запорожского сельского поселения Темрюкского района II созыва от 22.01.2010 года № 35 (с изменениями от 24.11.2025 г. № 25).

Система координат МСК-23, зона 1
Система высот Балтийская, 1977 г.

						Схема использования территории в период подготовки проекта планировки территории Масштаб 1:2000	Лист 11
Изм.	Колуч.	Лист	N док	Подп.	Дата		

Взам. инв. N | Подп. и дата | Инв. N подл.



УСЛОВНЫЕ ОБОЗНАЧЕНИЯ:

- границы территории, в отношении которой осуществляется подготовка проекта планировки
- границы зон планируемого размещения линейного объекта энергетики федерального значения "КВЛ 220 кВ Тамань - Кафа I цепь"
- границы зоны планируемого размещения линейного объекта энергетики федерального значения ПП 220 кВ Кубань, установленные ранее утвержденной документацией по планировке территории «ПП 220 кВ Крым, ПП 220 кВ Кубань, КВЛ 220 кВ «Тамань - Кафа I цепь», КВЛ 220 кВ «Тамань - Кафа II цепь», КВЛ 220 кВ «Тамань - Кафа №3» и КВЛ 220 кВ «Тамань – Камыш – Бурун»» (Приказ Министерства энергетики Российской Федерации от 24.06.2025 г. № 138тд)
- границы населенного пункта
- границы сельского поселения
- границы муниципального района
- границы кадастрового квартала по данным ЕГРН

00:00:000000 - номер кадастрового квартала по данным ЕГРН

- границы существующих земельных участков, учтенных в ЕГРН

00:00:000000:0 - кадастровый номер существующих земельных участков, учтенных в ЕГРН

- границы существующих объектов капитального строительства по данным ЕГРН

00:00:000000:0 - кадастровый номер существующих объектов капитального строительства по данным ЕГРН

Сведения об отнесении к определенной категории земель в границах территории, в отношении которой осуществляется подготовка проекта планировки

- земли населенных пунктов
- земли сельскохозяйственного назначения
- земли водного фонда
- земли промышленности, энергетики, транспорта, связи, радиовещания, телевидения, информатики, земли для обеспечения космической деятельности, земли обороны, безопасности и земли иного специального назначения
- категория не определена

Форма собственности

- государственная собственность
- неразграниченная государственная собственность
- муниципальная собственность

СХЕМА РАСПОЛОЖЕНИЯ ЛИСТОВ

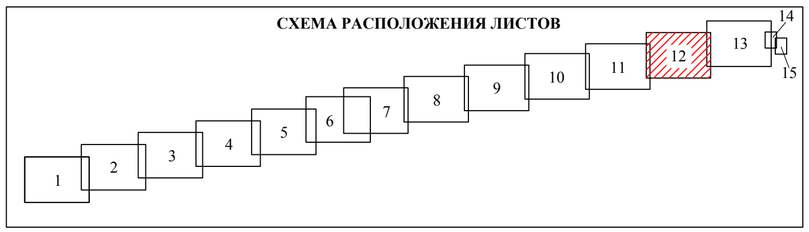

ПРИМЕЧАНИЯ:

1. Граница территории, в отношении которой осуществляется подготовка проекта планировки территории, устанавливается в соответствии с Постановлением Правительства РФ от 12 мая 2017 г. № 564 "Об утверждении Положения о составе и содержании проектов планировки территории, предусматривающих размещение одного или нескольких линейных объектов".
2. Границы зон планируемого размещения линейных объектов, подлежащих реконструкции в связи с изменением их местоположения, не отображены по причине отсутствия таковых в границах проектируемой территории.
3. Границы лесничеств, лесопарков, участковых лесничеств, лесных кварталов, лесотаксационных выделов или частей лесотаксационных выделов не отображены по причине отсутствия таковых в границах проектируемой территории.
4. Границы зон планируемого размещения линейных объектов устанавливаются в соответствии с нормами отвода земельных участков для конкретных видов линейных объектов. Обоснование определения границ зон планируемого размещения линейных объектов указаны в Томе 3. Материалы по обоснованию проекта планировки территории. Пояснительная записка.
5. Схема использования территории в период подготовки проекта планировки территории разработана на основании:
   - Правил землепользования и застройки Глазовского сельского поселения Ленинского района Республики Крым, утвержденные решением 68 сессии 1 созыва Ленинского районного совета Республики Крым от 01.03.2019 № 817-68/1 (в редакции от 24.12.2024 г. №61-7/3);
   - Правил землепользования и застройки Запорожского сельского поселения Темрюкского района Краснодарского края, утверждённым решением VIII сессии Совета Запорожского сельского поселения Темрюкского района II созыва от 22.01.2010 года № 35 (с изменениями от 24.11.2025 г. № 25).

Система координат МСК-23, зона 1
Система высот Балтийская, 1977 г.

						Схема использования территории в период подготовки проекта планировки территории Масштаб 1:2000	Лист 12
Изм.	Колуч.	Лист	N док	Подп.	Дата		

Взам. инв. N | Подп. и дата | Инв. N подл.

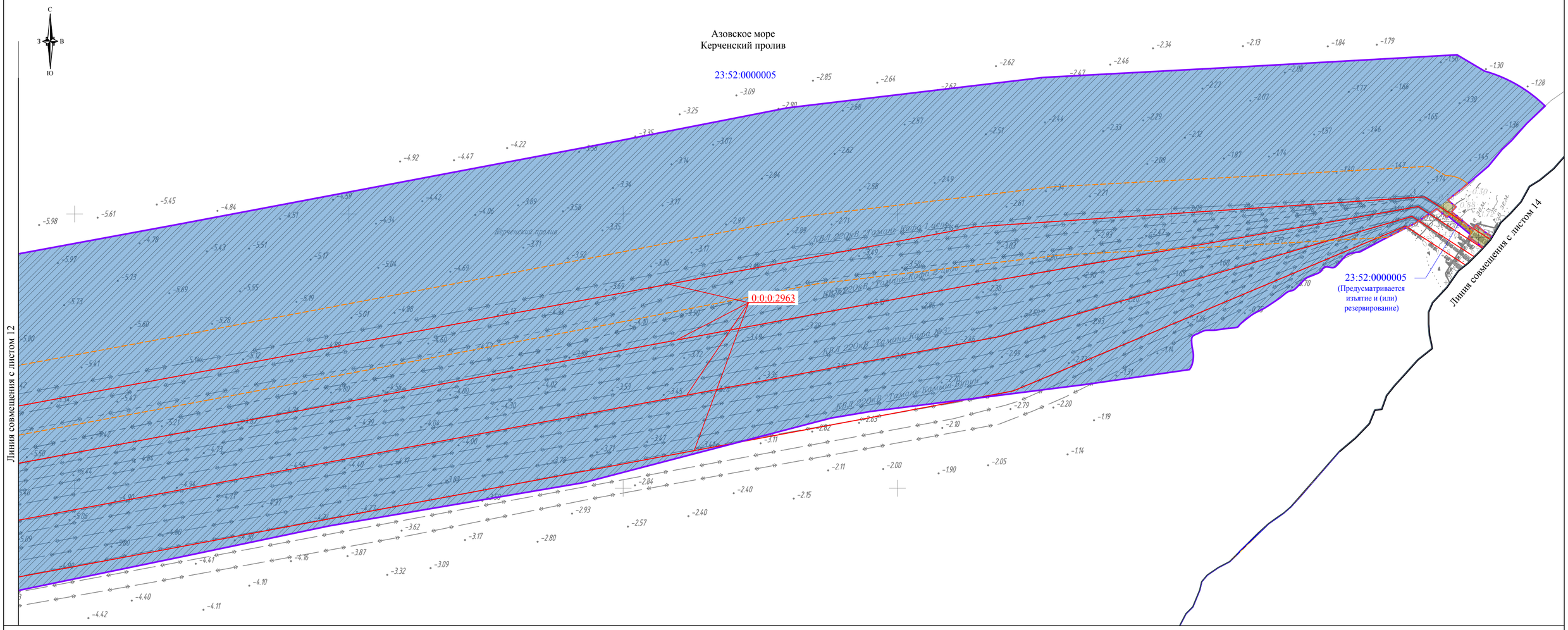

УСЛОВНЫЕ ОБОЗНАЧЕНИЯ:

- границы территории, в отношении которой осуществляется подготовка проекта планировки
- границы зон планируемого размещения линейного объекта энергетики федерального значения "КВЛ 220 кВ Тамань - Кафа I цепь"
- границы зоны планируемого размещения линейного объекта энергетики федерального значения ПП 220 кВ Кубань, установленные ранее утвержденной документацией по планировке территории «ПП 220 кВ Крым, ПП 220 кВ Кубань, КВЛ 220 кВ «Тамань - Кафа I цепь», КВЛ 220 кВ «Тамань - Кафа II цепь», КВЛ 220 кВ «Тамань - Кафа №3» и КВЛ 220 кВ «Тамань – Камыш – Бурун»» (Приказ Министерства энергетики Российской Федерации от 24.06.2025 г. № 138тд)
- границы населенного пункта
- границы сельского поселения
- границы муниципального района
- границы кадастрового квартала по данным ЕГРН

00:00:000000 - номер кадастрового квартала по данным ЕГРН

- границы существующих земельных участков, учтенных в ЕГРН

00:00:000000:0 - кадастровый номер существующих земельных участков, учтенных в ЕГРН

- границы существующих объектов капитального строительства по данным ЕГРН

00:00:000000:0 - кадастровый номер существующих объектов капитального строительства по данным ЕГРН

Сведения об отнесении к определенной категории земель в границах территории, в отношении которой осуществляется подготовка проекта планировки

- земли населенных пунктов
- земли сельскохозяйственного назначения
- земли водного фонда
- земли промышленности, энергетики, транспорта, связи, радиовещания, телевидения, информатики, земли для обеспечения космической деятельности, земли обороны, безопасности и земли иного специального назначения
- категория не определена

Форма собственности

- государственная собственность
- неразграниченная государственная собственность
- муниципальная собственность

СХЕМА РАСПОЛОЖЕНИЯ ЛИСТОВ

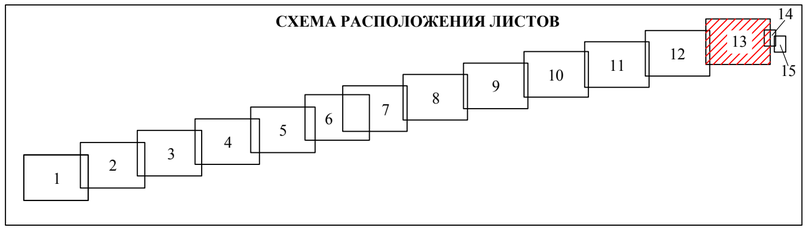

ПРИМЕЧАНИЯ:

1. Граница территории, в отношении которой осуществляется подготовка проекта планировки территории, устанавливается в соответствии с Постановлением Правительства РФ от 12 мая 2017 г. № 564 "Об утверждении Положения о составе и содержании проектов планировки территории, предусматривающих размещение одного или нескольких линейных объектов".
2. Границы зон планируемого размещения линейных объектов, подлежащих реконструкции в связи с изменением их местоположения, не отображены по причине отсутствия таковых в границах проектируемой территории.
3. Границы лесничеств, лесопарков, участковых лесничеств, лесных кварталов, лесотаксационных выделов или частей лесотаксационных выделов не отображены по причине отсутствия таковых в границах проектируемой территории.
4. Границы зон планируемого размещения линейных объектов устанавливаются в соответствии с нормами отвода земельных участков для конкретных видов линейных объектов. Обоснование определения границ зон планируемого размещения линейных объектов указаны в Томе 3. Материалы по обоснованию проекта планировки территории. Пояснительная записка.
5. Схема использования территории в период подготовки проекта планировки территории разработана на основании:
   - Правил землепользования и застройки Глазовского сельского поселения Ленинского района Республики Крым, утвержденные решением 68 сессии 1 созыва Ленинского районного совета Республики Крым от 01.03.2019 № 817-68/1 (в редакции от 24.12.2024 г. №61-7/3);
   - Правил землепользования и застройки Запорожского сельского поселения Темрюкского района Краснодарского края, утверждённым решением VIII сессии Совета Запорожского сельского поселения Темрюкского района II созыва от 22.01.2010 года № 35 (с изменениями от 24.11.2025 г. № 25).

Система координат МСК-23, зона 1
Система высот Балтийская, 1977 г.

Изм.	Колуч.	Лист	N док	Подп.	Дата	Схема использования территории в период подготовки проекта планировки территории Масштаб 1:2000	Лист 13

Взам. инв. N | Подп. и дата | Инв. N подл.

Формат А2



УСЛОВНЫЕ ОБОЗНАЧЕНИЯ:

- границы территории, в отношении которой осуществляется подготовка проекта планировки
- границы зон планируемого размещения линейного объекта энергетики федерального значения "КВЛ 220 кВ Тамань - Кафа I цепь"
- границы зоны планируемого размещения линейного объекта энергетики федерального значения ПП 220 кВ Кубань, установленные ранее утвержденной документацией по планировке территории «ПП 220 кВ Крым, ПП 220 кВ Кубань, КВЛ 220 кВ «Тамань - Кафа I цепь», КВЛ 220 кВ «Тамань - Кафа II цепь», КВЛ 220 кВ «Тамань - Кафа №3» и КВЛ 220 кВ «Тамань – Камыш – Бурун»» (Приказ Министерства энергетики Российской Федерации от 24.06.2025 г. № 138тд)
- границы населенного пункта
- границы сельского поселения
- границы муниципального района
- границы кадастрового квартала по данным ЕГРН

00:00:000000 - номер кадастрового квартала по данным ЕГРН

- границы существующих земельных участков, учтенных в ЕГРН

00:00:000000:0 - кадастровый номер существующих земельных участков, учтенных в ЕГРН

- границы существующих объектов капитального строительства по данным ЕГРН

00:00:000000:0 - кадастровый номер существующих объектов капитального строительства по данным ЕГРН

Сведения об отнесении к определенной категории земель в границах территории, в отношении которой осуществляется подготовка проекта планировки

- земли населенных пунктов
- земли сельскохозяйственного назначения
- земли водного фонда
- земли промышленности, энергетики, транспорта, связи, радиовещания, телевидения, информатики, земли для обеспечения космической деятельности, земли обороны, безопасности и земли иного специального назначения
- категория не определена

Форма собственности

- государственная собственность
- неразграниченная государственная собственность
- муниципальная собственность

ПРИМЕЧАНИЯ:

1. Граница территории, в отношении которой осуществляется подготовка проекта планировки территории, устанавливается в соответствии с Постановлением Правительства РФ от 12 мая 2017 г. № 564 "Об утверждении Положения о составе и содержании проектов планировки территории, предусматривающих размещение одного или нескольких линейных объектов".
2. Границы зон планируемого размещения линейных объектов, подлежащих реконструкции в связи с изменением их местоположения, не отображены по причине отсутствия таковых в границах проектируемой территории.
3. Границы лесничеств, лесопарков, участковых лесничеств, лесных кварталов, лесотаксационных выделов или частей лесотаксационных выделов не отображены по причине отсутствия таковых в границах проектируемой территории.
4. Границы зон планируемого размещения линейных объектов устанавливаются в соответствии с нормами отвода земельных участков для конкретных видов линейных объектов. Обоснование определения границ зон планируемого размещения линейных объектов указаны в Томе 3. Материалы по обоснованию проекта планировки территории. Пояснительная записка.
5. Схема использования территории в период подготовки проекта планировки территории разработана на основании:
   - Правил землепользования и застройки Глазовского сельского поселения Ленинского района Республики Крым, утвержденные решением 68 сессии 1 созыва Ленинского районного совета Республики Крым от 01.03.2019 № 817-68/1 (в редакции от 24.12.2024 г. №61-7/3);
   - Правил землепользования и застройки Запорожского сельского поселения Темрюкского района Краснодарского края, утверждённым решением VIII сессии Совета Запорожского сельского поселения Темрюкского района II созыва от 22.01.2010 года № 35 (с изменениями от 24.11.2025 г. № 25).

СХЕМА РАСПОЛОЖЕНИЯ ЛИСТОВ

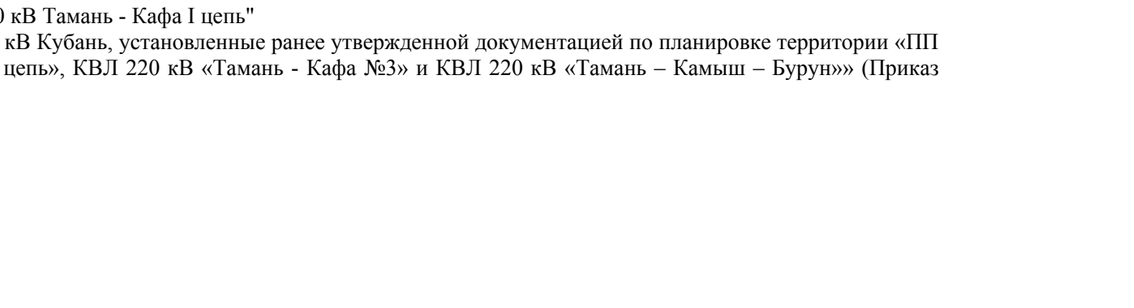

Система координат МСК-23, зона 1
Система высот Балтийская, 1977 г.

Изм.	Кол.уч.	Лист	N док	Подп.	Дата	Схема использования территории в период подготовки проекта планировки территории Масштаб 1:500	Лист 14

Взам. инв. N | Подп. и дата | Инв. N подл.

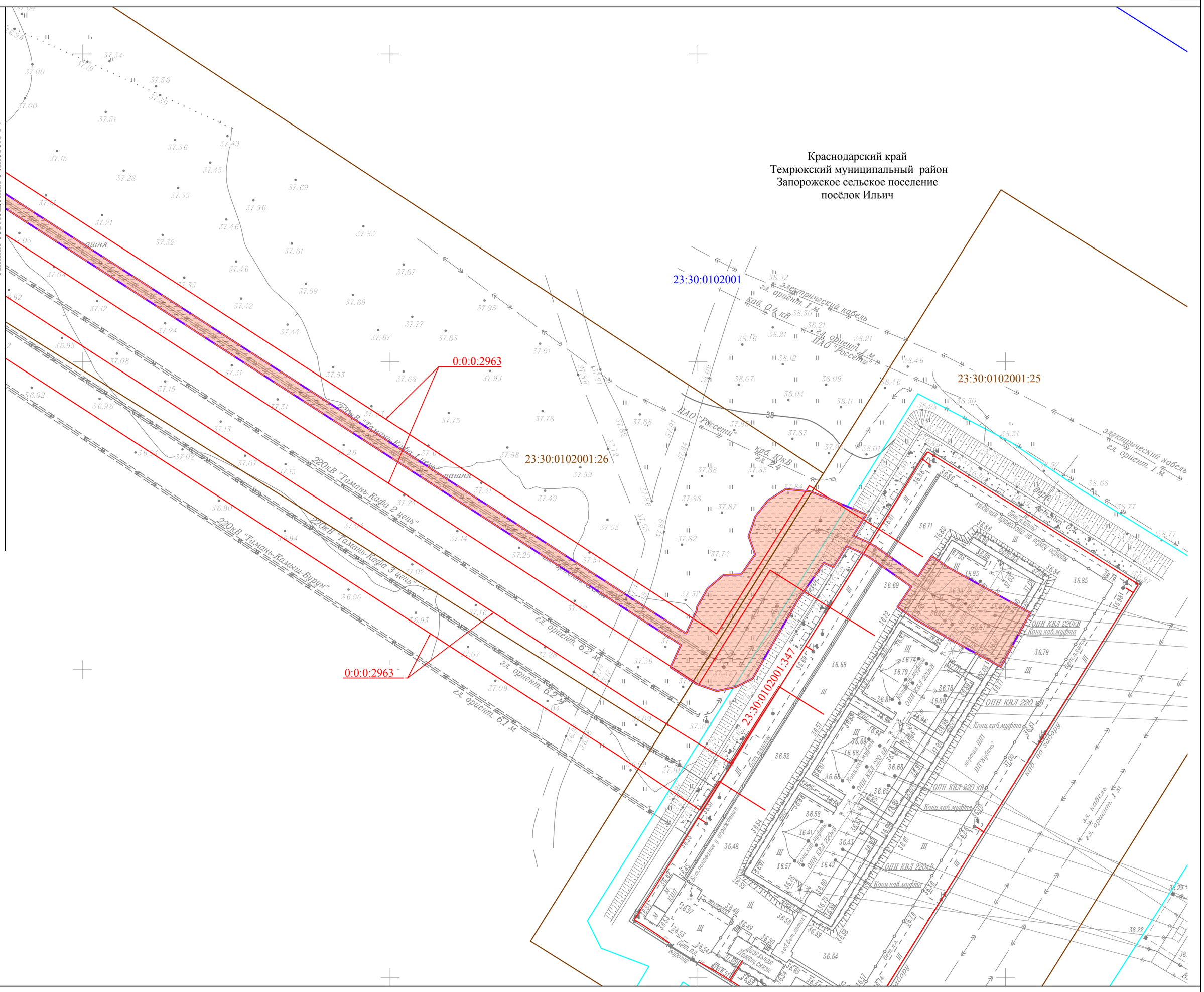

УСЛОВНЫЕ ОБОЗНАЧЕНИЯ:

- границы территории, в отношении которой осуществляется подготовка проекта планировки
- границы зон планируемого размещения линейного объекта энергетики федерального значения "КВЛ 220 кВ Тамань - Кафа I цепь"
- границы зоны планируемого размещения линейного объекта энергетики федерального значения ПП 220 кВ Кубань, установленные ранее утвержденной документацией по планировке территории «ПП 220 кВ Крым, ПП 220 кВ Кубань, КВЛ 220 кВ «Тамань - Кафа I цепь», КВЛ 220 кВ «Тамань - Кафа II цепь», КВЛ 220 кВ «Тамань - Кафа №3» и КВЛ 220 кВ «Тамань – Камыш – Бурун»» (Приказ Министерства энергетики Российской Федерации от 24.06.2025 г. № 138тд)
- границы населенного пункта
- границы сельского поселения
- границы муниципального района
- границы кадастрового квартала по данным ЕГРН

00:00:000000 - номер кадастрового квартала по данным ЕГРН

- границы существующих земельных участков, учтенных в ЕГРН

00:00:000000:0 - кадастровый номер существующих земельных участков, учтенных в ЕГРН

- границы существующих объектов капитального строительства по данным ЕГРН

00:00:000000:0 - кадастровый номер существующих объектов капитального строительства по данным ЕГРН

Сведения об отнесении к определенной категории земель в границах территории, в отношении которой осуществляется подготовка проекта планировки

- земли населенных пунктов
- земли сельскохозяйственного назначения
- земли водного фонда
- земли промышленности, энергетики, транспорта, связи, радиовещания, телевидения, информатики, земли для обеспечения космической деятельности, земли обороны, безопасности и земли иного специального назначения
- категория не определена

Форма собственности

- государственная собственность
- неразграниченная государственная собственность
- муниципальная собственность

ПРИМЕЧАНИЯ:

1. Граница территории, в отношении которой осуществляется подготовка проекта планировки территории, устанавливается в соответствии с Постановлением Правительства РФ от 12 мая 2017 г. № 564 "Об утверждении Положения о составе и содержании проектов планировки территории, предусматривающих размещение одного или нескольких линейных объектов".
2. Границы зон планируемого размещения линейных объектов, подлежащих реконструкции в связи с изменением их местоположения, не отображены по причине отсутствия таковых в границах проектируемой территории.
3. Границы лесничеств, лесопарков, участковых лесничеств, лесных кварталов, лесотаксационных выделов или частей лесотаксационных выделов не отображены по причине отсутствия таковых в границах проектируемой территории.
4. Границы зон планируемого размещения линейных объектов устанавливаются в соответствии с нормами отвода земельных участков для конкретных видов линейных объектов. Обоснование определения границ зон планируемого размещения линейных объектов указаны в Томе 3. Материалы по обоснованию проекта планировки территории. Пояснительная записка.
5. Схема использования территории в период подготовки проекта планировки территории разработана на основании:
   - Правил землепользования и застройки Глазовского сельского поселения Ленинского района Республики Крым, утвержденные решением 68 сессии 1 созыва Ленинского районного совета Республики Крым от 01.03.2019 № 817-68/1 (в редакции от 24.12.2024 г. №61-7/3);
   - Правил землепользования и застройки Запорожского сельского поселения Темрюкского района Краснодарского края, утверждённым решением VIII сессии Совета Запорожского сельского поселения Темрюкского района II созыва от 22.01.2010 года № 35 (с изменениями от 24.11.2025 г. № 25).

СХЕМА РАСПОЛОЖЕНИЯ ЛИСТОВ

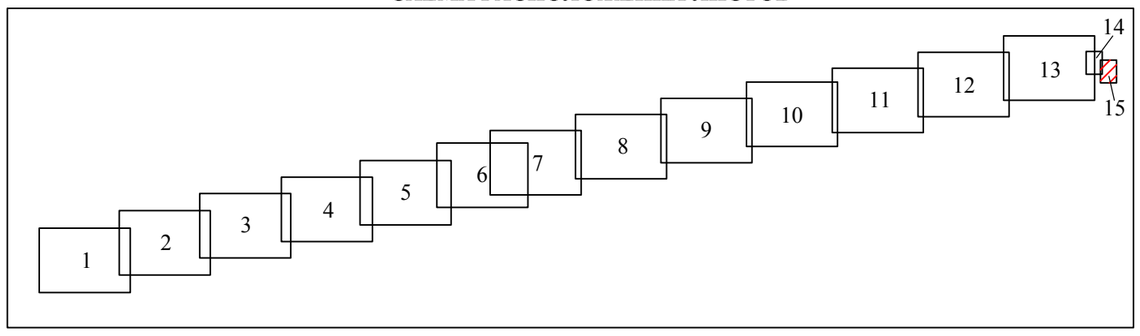

Система координат МСК-23, зона 1
Система высот Балтийская, 1977 г.

Изм.	Кол.уч.	Лист	N док	Подп.	Дата	Схема использования территории в период подготовки проекта планировки территории Масштаб 1:500	Лист 15

Взам. инв. N | Подп. и дата | Инв. N подл.

Формат А2

Схема организации улично-дорожной сети и движения транспорта

Обоснование отсутствия схемы организации улично-дорожной сети и движения транспорта в основной части проекта планировки территории.

В соответствии с постановлением Правительства РФ от 12 мая 2017 г. № 564 «Об утверждении Положения о составе и содержании документации по планировке территории, предусматривающей размещение одного или нескольких линейных объектов» в составе тома 4 схема организации улично-дорожной сети и движения транспорта не разрабатывается в связи с тем, что в данной документации не предусматривается размещение автомобильных дорог и железнодорожного транспорта.

Схема вертикальной планировки территории, инженерной подготовки и инженерной защиты территории

Обоснование отсутствия схемы вертикальной планировки территории, инженерной подготовки и инженерной защиты территории в основной части проекта планировки территории.

В составе тома 4 схема вертикальной планировки территории, инженерной подготовки и инженерной защиты территории не разрабатывается в связи с тем, что данная документация разрабатывается в отношении линейных объектов.

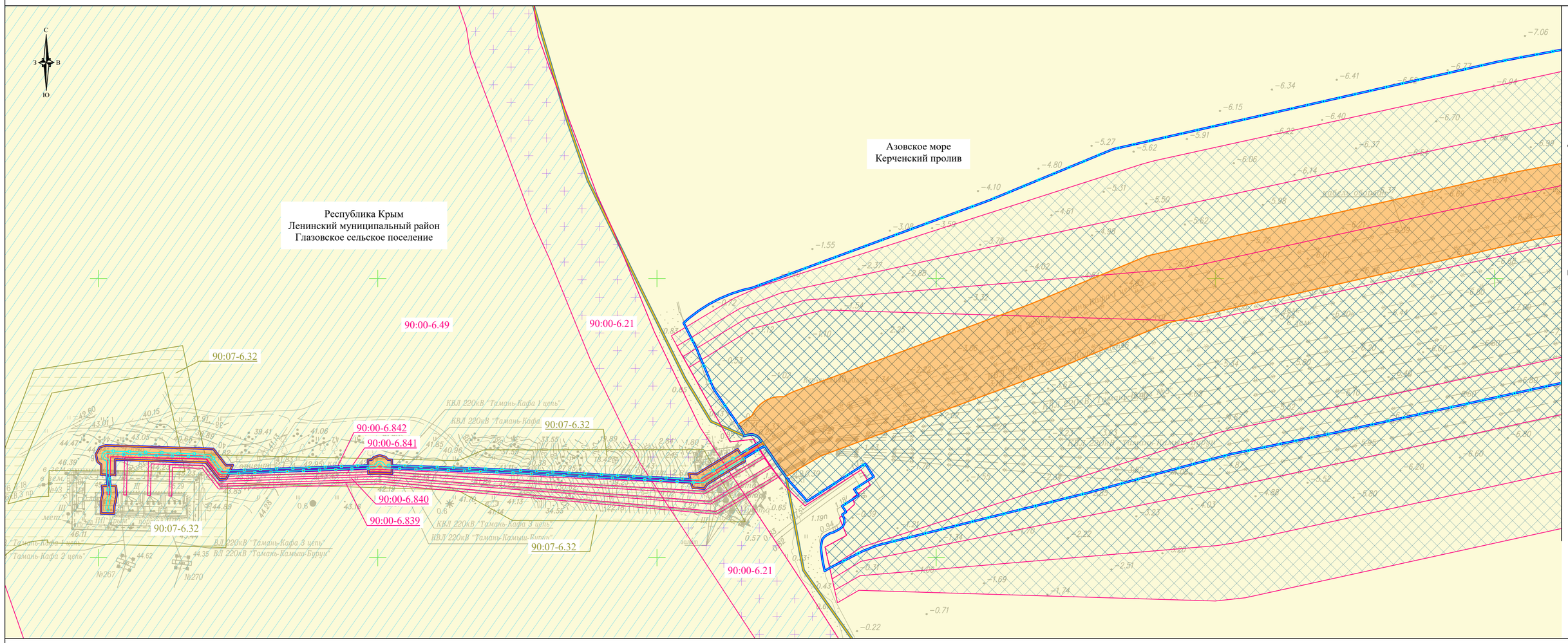

УСЛОВНЫЕ ОБОЗНАЧЕНИЯ:

- границы территории, в отношении которой осуществляется подготовка проекта планировки
- границы зон планируемого размещения линейного объекта энергетики федерального значения "КВЛ 220 кВ Тамань - Кафа I цепь"
- границы населенного пункта
- границы сельского поселения
- границы муниципального района

- границы публичных сервитутов, установленных в соответствии с законодательством Российской Федерации

Границы зон с особыми условиями использования территорий, подлежащие изменению в связи с размещением линейных объектов

- охранная зона объектов электроэнергетики (объектов электросетевого хозяйства и объектов по производству электрической энергии) (КВЛ 220 кВ Тамань - Кафа I цепь)

Границы зон с особыми условиями использования территорий, установленные в соответствии с законодательством Российской Федерации

- охранная зона объектов электроэнергетики (объектов электросетевого хозяйства и объектов по производству электрической энергии)
- водоохранная зона
- прибрежная защитная полоса
- округ санитарной (горно-санитарной) охраны природных лечебных ресурсов
- приаэродромная территория

Примечание.

1. Граница территории, в отношении которой осуществляется подготовка проекта планировки территории, устанавливается в соответствии с Постановлением Правительства РФ от 12 мая 2017 г. № 564 "Об утверждении Положения о составе и содержании документации по планировке территории, предусматривающей размещение одного или нескольких линейных объектов".
2. Границы зон планируемого размещения линейных объектов, подлежащих реконструкции в связи с изменением их местоположения, не отображены по причине отсутствия таковых в границах проектируемой территории.
3. Границы зон с особыми условиями использования территорий, подлежащие установлению в связи с размещением линейных объектов, не отображены по причине отсутствия таковых в границах проектируемой территории.
4. Границы зон с особыми условиями использования территорий, подлежащие установлению, изменению в связи с размещением линейных объектов, подлежащих реконструкции в связи с их переносом из зон планируемого размещения линейных объектов либо в границах зон планируемого размещения линейных объектов, не отображены по причине отсутствия таковых в границах проектируемой территории.
5. Границы особо охраняемых природных территорий, границы лесничеств не отображены по причине отсутствия таковых в границах проектируемой территории.

СХЕМА РАСПОЛОЖЕНИЯ ЛИСТОВ

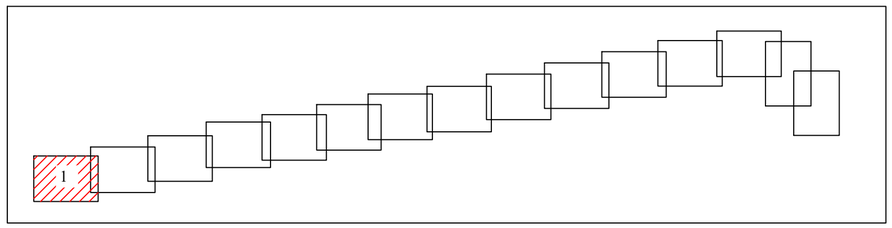

Система координат СК-63, зона X 5
Система высот Балтийская, 1977 г.

						Проект планировки и межевания территории		
						Документация по планировке территории для реконструкции объекта энергетики федерального значения «Сооружение электросетевого энергомоста Российская Федерация - полуостров Крым. Кабельный переход через Керченский пролив»		
Изм.	Колуч.	Лист	N док	Подп.	Дата			
Разработал		Смелова И.В.			14.01	Материалы по обоснованию проекта планировки территории. Графическая часть	Стадия	Лист	Листов
Проверил		Юркина Т.В.			14.01		П	1	15
Н.контр.		Юркина Т.В.			14.01				
						Схема границ зон с особыми условиями использования территорий, особо охраняемых природных территорий, лесничеств Масштаб 1:2000	ООО «Призма» г. Москва 2026 г.	

Взам. инв. N

Подп. и дата

Инв. N подл.

Формат А2



УСЛОВНЫЕ ОБОЗНАЧЕНИЯ:

- границы территории, в отношении которой осуществляется подготовка проекта планировки
- границы зон планируемого размещения линейного объекта энергетики федерального значения "КВЛ 220 кВ Тамань - Кафа I цепь"
- границы населенного пункта
- границы сельского поселения
- границы муниципального района
- границы публичных сервитутов, установленных в соответствии с законодательством Российской Федерации

Границы зон с особыми условиями использования территорий, подлежащие изменению в связи с размещением линейных объектов

- охранная зона объектов электроэнергетики (объектов электросетевого хозяйства и объектов по производству электрической энергии) (КВЛ 220 кВ Тамань - Кафа I цепь)

Границы зон с особыми условиями использования территорий, установленные в соответствии с законодательством Российской Федерации

- охранная зона объектов электроэнергетики (объектов электросетевого хозяйства и объектов по производству электрической энергии)
- водоохранная зона
- прибрежная защитная полоса
- округ санитарной (горно-санитарной) охраны природных лечебных ресурсов
- приаэродромная территория

СХЕМА РАСПОЛОЖЕНИЯ ЛИСТОВ

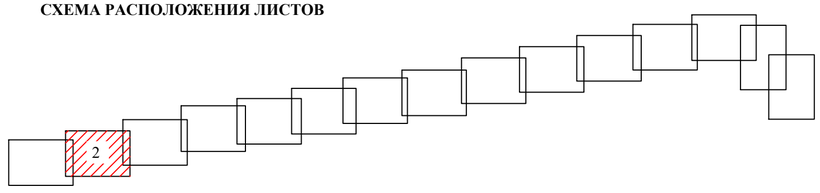

Примечание.

1. Граница территории, в отношении которой осуществляется подготовка проекта планировки территории, устанавливается в соответствии с Постановлением Правительства РФ от 12 мая 2017 г. № 564 "Об утверждении Положения о составе и содержании документации по планировке территории, предусматривающей размещение одного или нескольких линейных объектов".
2. Границы зон планируемого размещения линейных объектов, подлежащих реконструкции в связи с изменением их местоположения, не отображены по причине отсутствия таковых в границах проектируемой территории.
3. Границы зон с особыми условиями использования территорий, подлежащие установлению в связи с размещением линейных объектов, не отображены по причине отсутствия таковых в границах проектируемой территории.
4. Границы зон с особыми условиями использования территорий, подлежащие установлению, изменению в связи с размещением линейных объектов, подлежащих реконструкции в связи с их переносом из зон планируемого размещения линейных объектов либо в границах зон планируемого размещения линейных объектов, не отображены по причине отсутствия таковых в границах проектируемой территории.
5. Границы особо охраняемых природных территорий, границы лесничеств не отображены по причине отсутствия таковых в границах проектируемой территории.

Система координат СК-63, зона X 5
Система высот Балтийская, 1977 г.

						Схема границ зон с особыми условиями использования территорий, особо охраняемых природных территорий, лесничеств. Масштаб 1:2000	Лист 2
Изм.	Кол.уч.	Лист	N док	Подп.	Дата		

Взам. инв. N | Подп. и дата | Инв. N подл.

Формат А2

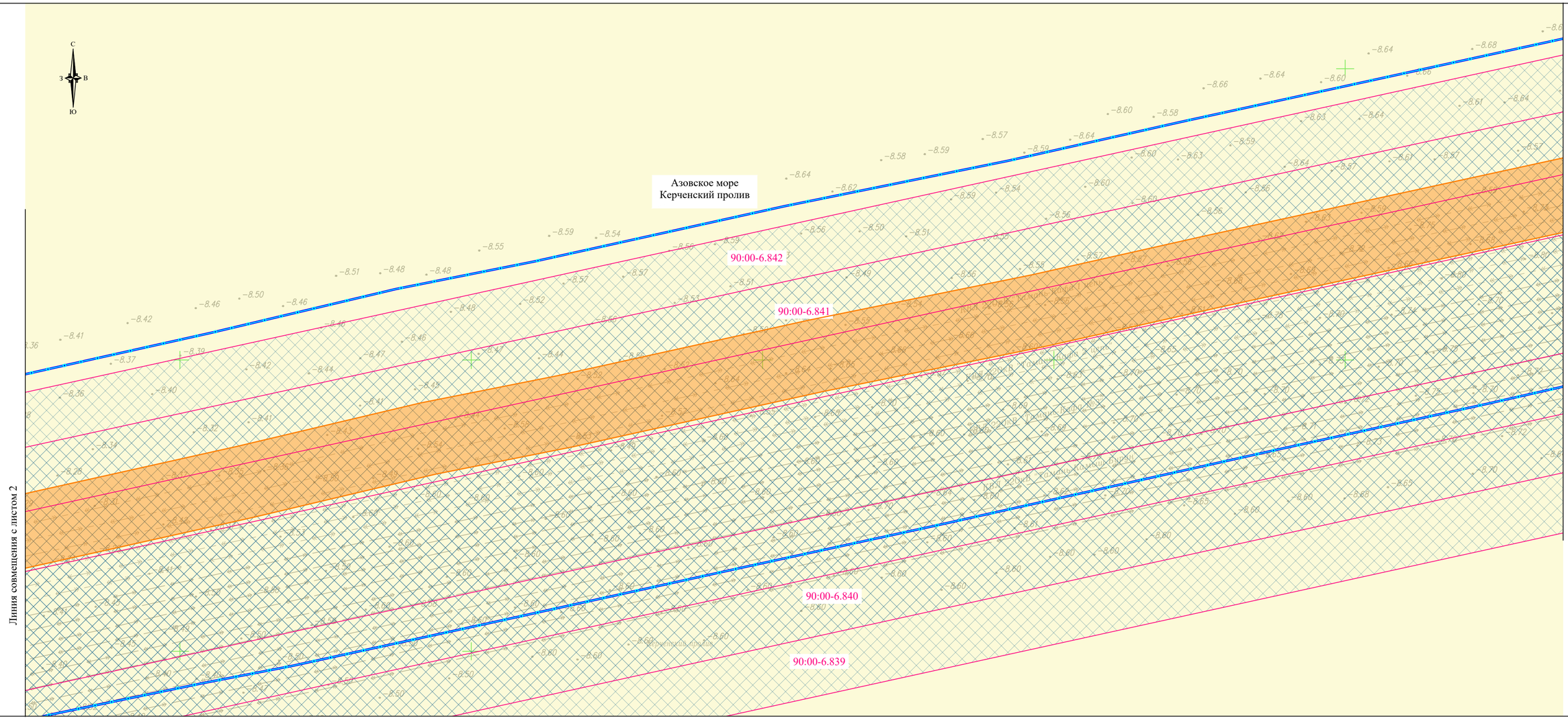

УСЛОВНЫЕ ОБОЗНАЧЕНИЯ:

- границы территории, в отношении которой осуществляется подготовка проекта планировки
- границы зон планируемого размещения линейного объекта энергетики федерального значения "КВЛ 220 кВ Тамань - Кафа I цепь"
- границы населенного пункта
- границы сельского поселения
- границы муниципального района
- границы публичных сервитутов, установленных в соответствии с законодательством Российской Федерации

Границы зон с особыми условиями использования территорий, подлежащие изменению в связи с размещением линейных объектов

- охранная зона объектов электроэнергетики (объектов электросетевого хозяйства и объектов по производству электрической энергии) (КВЛ 220 кВ Тамань - Кафа I цепь)

Границы зон с особыми условиями использования территорий, установленные в соответствии с законодательством Российской Федерации

- охранная зона объектов электроэнергетики (объектов электросетевого хозяйства и объектов по производству электрической энергии)
- водоохранная зона
- прибрежная защитная полоса
- округ санитарной (горно-санитарной) охраны природных лечебных ресурсов
- приаэродромная территория

СХЕМА РАСПОЛОЖЕНИЯ ЛИСТОВ

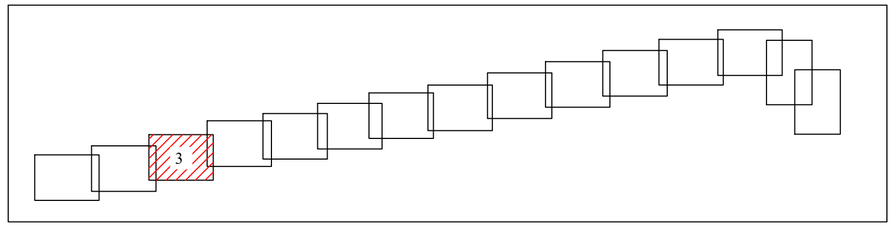

Примечание.

1. Граница территории, в отношении которой осуществляется подготовка проекта планировки территории, устанавливается в соответствии с Постановлением Правительства РФ от 12 мая 2017 г. № 564 "Об утверждении Положения о составе и содержании документации по планировке территории, предусматривающей размещение одного или нескольких линейных объектов".
2. Границы зон планируемого размещения линейных объектов, подлежащих реконструкции в связи с изменением их местоположения, не отображены по причине отсутствия таковых в границах проектируемой территории.
3. Границы зон с особыми условиями использования территорий, подлежащие установлению в связи с размещением линейных объектов, не отображены по причине отсутствия таковых в границах проектируемой территории.
4. Границы зон с особыми условиями использования территорий, подлежащие установлению, изменению в связи с размещением линейных объектов, подлежащих реконструкции в связи с их переносом из зон планируемого размещения линейных объектов либо в границах зон планируемого размещения линейных объектов, не отображены по причине отсутствия таковых в границах проектируемой территории.
5. Границы особо охраняемых природных территорий, границы лесничеств не отображены по причине отсутствия таковых в границах проектируемой территории.

Система координат СК-63, зона X 5
Система высот Балтийская, 1977 г.

						Схема границ зон с особыми условиями использования территорий, особо охраняемых природных территорий, лесничеств. Масштаб 1:2000	Лист 3
Изм.	Кол.уч.	Лист	N док	Подп.	Дата		

Взам. инв. N | Подп. и дата | Инв. N подл.

Формат А2

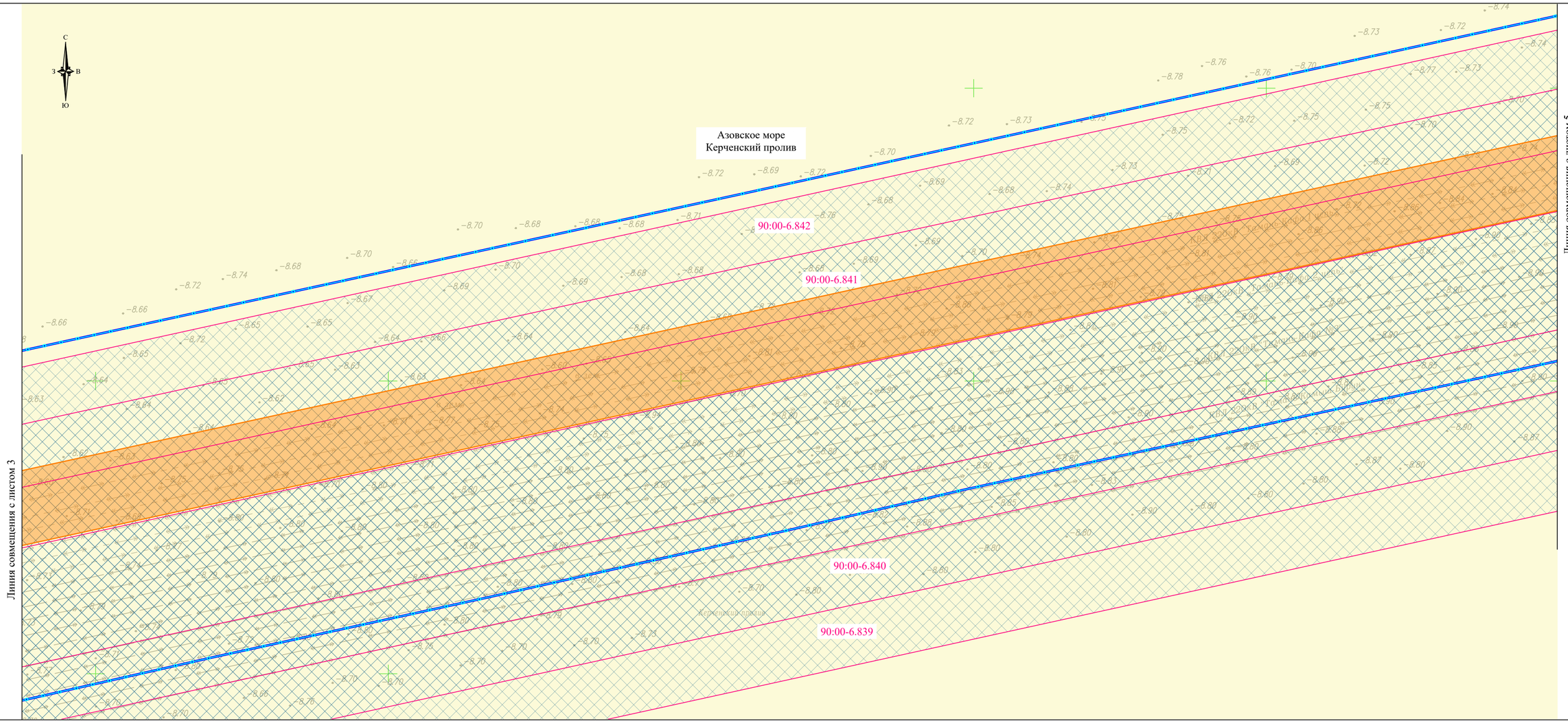

УСЛОВНЫЕ ОБОЗНАЧЕНИЯ:

- границы территории, в отношении которой осуществляется подготовка проекта планировки
- границы зон планируемого размещения линейного объекта энергетики федерального значения "КВЛ 220 кВ Тамань - Кафа I цепь"
- границы населенного пункта
- границы сельского поселения
- границы муниципального района
- границы публичных сервитутов, установленных в соответствии с законодательством Российской Федерации

Границы зон с особыми условиями использования территорий, подлежащие изменению в связи с размещением линейных объектов

- охранная зона объектов электроэнергетики (объектов электросетевого хозяйства и объектов по производству электрической энергии) (КВЛ 220 кВ Тамань - Кафа I цепь)

Границы зон с особыми условиями использования территорий, установленные в соответствии с законодательством Российской Федерации

- охранная зона объектов электроэнергетики (объектов электросетевого хозяйства и объектов по производству электрической энергии)
- водоохранная зона
- прибрежная защитная полоса
- округ санитарной (горно-санитарной) охраны природных лечебных ресурсов
- приаэродромная территория

СХЕМА РАСПОЛОЖЕНИЯ ЛИСТОВ

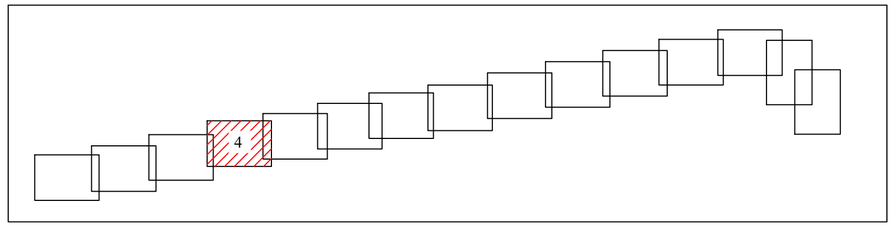

Примечание.

1. Граница территории, в отношении которой осуществляется подготовка проекта планировки территории, устанавливается в соответствии с Постановлением Правительства РФ от 12 мая 2017 г. № 564 "Об утверждении Положения о составе и содержании документации по планировке территории, предусматривающей размещение одного или нескольких линейных объектов".
2. Границы зон планируемого размещения линейных объектов, подлежащих реконструкции в связи с изменением их местоположения, не отображены по причине отсутствия таковых в границах проектируемой территории.
3. Границы зон с особыми условиями использования территорий, подлежащие установлению в связи с размещением линейных объектов, не отображены по причине отсутствия таковых в границах проектируемой территории.
4. Границы зон с особыми условиями использования территорий, подлежащие установлению, изменению в связи с размещением линейных объектов, подлежащих реконструкции в связи с их переносом из зон планируемого размещения линейных объектов либо в границах зон планируемого размещения линейных объектов, не отображены по причине отсутствия таковых в границах проектируемой территории.
5. Границы особо охраняемых природных территорий, границы лесничеств не отображены по причине отсутствия таковых в границах проектируемой территории.

Система координат СК-63, зона X 5
Система высот Балтийская, 1977 г.

						Схема границ зон с особыми условиями использования территорий, особо охраняемых природных территорий, лесничеств. Масштаб 1:2000	Лист 4
Изм.	Кол.уч.	Лист	N док	Подп.	Дата		

Взам. инв. N | Подп. и дата | Инв. N подл.

Формат А2



УСЛОВНЫЕ ОБОЗНАЧЕНИЯ:

- границы территории, в отношении которой осуществляется подготовка проекта планировки
- границы зон планируемого размещения линейного объекта энергетики федерального значения "КВЛ 220 кВ Тамань - Кафа I цепь"
- границы населенного пункта
- границы сельского поселения
- границы муниципального района
- границы публичных сервитутов, установленных в соответствии с законодательством Российской Федерации

Границы зон с особыми условиями использования территорий, подлежащие изменению в связи с размещением линейных объектов

- охранная зона объектов электроэнергетики (объектов электросетевого хозяйства и объектов по производству электрической энергии) (КВЛ 220 кВ Тамань - Кафа I цепь)

Границы зон с особыми условиями использования территорий, установленные в соответствии с законодательством Российской Федерации

- охранная зона объектов электроэнергетики (объектов электросетевого хозяйства и объектов по производству электрической энергии)
- водоохранная зона
- прибрежная защитная полоса
- округ санитарной (горно-санитарной) охраны природных лечебных ресурсов
- приаэродромная территория

СХЕМА РАСПОЛОЖЕНИЯ ЛИСТОВ

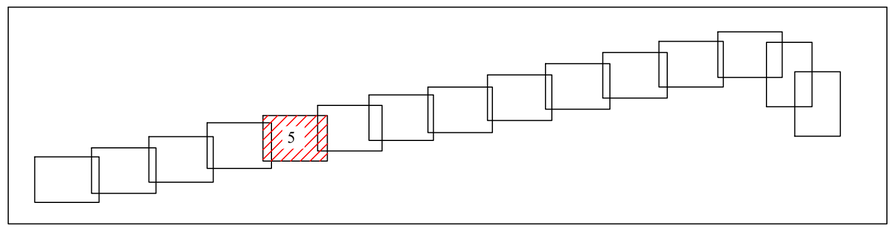

Примечание.

1. Граница территории, в отношении которой осуществляется подготовка проекта планировки территории, устанавливается в соответствии с Постановлением Правительства РФ от 12 мая 2017 г. № 564 "Об утверждении Положения о составе и содержании документации по планировке территории, предусматривающей размещение одного или нескольких линейных объектов".
2. Границы зон планируемого размещения линейных объектов, подлежащих реконструкции в связи с изменением их местоположения, не отображены по причине отсутствия таковых в границах проектируемой территории.
3. Границы зон с особыми условиями использования территорий, подлежащие установлению в связи с размещением линейных объектов, не отображены по причине отсутствия таковых в границах проектируемой территории.
4. Границы зон с особыми условиями использования территорий, подлежащие установлению, изменению в связи с размещением линейных объектов, подлежащих реконструкции в связи с их переносом из зон планируемого размещения линейных объектов либо в границах зон планируемого размещения линейных объектов, не отображены по причине отсутствия таковых в границах проектируемой территории.
5. Границы особо охраняемых природных территорий, границы лесничеств не отображены по причине отсутствия таковых в границах проектируемой территории.

Система координат СК-63, зона X 5
Система высот Балтийская, 1977 г.

						Схема границ зон с особыми условиями использования территорий, особо охраняемых природных территорий, лесничеств. Масштаб 1:2000	Лист 5
Изм.	Кол.уч.	Лист	N док	Подп.	Дата		

Взам. инв. N | Подп. и дата | Инв. N подл.



УСЛОВНЫЕ ОБОЗНАЧЕНИЯ:

- границы территории, в отношении которой осуществляется подготовка проекта планировки
- границы зон планируемого размещения линейного объекта энергетики федерального значения "КВЛ 220 кВ Тамань - Кафа I цепь"
- границы населенного пункта
- границы сельского поселения
- границы муниципального района
- границы публичных сервитутов, установленных в соответствии с законодательством Российской Федерации

Границы зон с особыми условиями использования территорий, подлежащие изменению в связи с размещением линейных объектов

- охранная зона объектов электроэнергетики (объектов электросетевого хозяйства и объектов по производству электрической энергии) (КВЛ 220 кВ Тамань - Кафа I цепь)

Границы зон с особыми условиями использования территорий, установленные в соответствии с законодательством Российской Федерации

- охранная зона объектов электроэнергетики (объектов электросетевого хозяйства и объектов по производству электрической энергии)
- водоохранная зона
- прибрежная защитная полоса
- округ санитарной (горно-санитарной) охраны природных лечебных ресурсов
- приаэродромная территория

СХЕМА РАСПОЛОЖЕНИЯ ЛИСТОВ

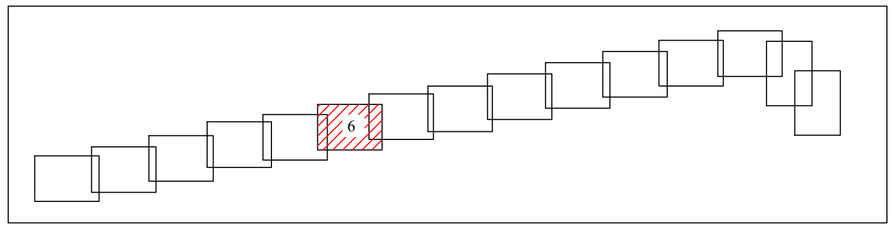

Примечание.

1. Граница территории, в отношении которой осуществляется подготовка проекта планировки территории, устанавливается в соответствии с Постановлением Правительства РФ от 12 мая 2017 г. № 564 "Об утверждении Положения о составе и содержании документации по планировке территории, предусматривающей размещение одного или нескольких линейных объектов".
2. Границы зон планируемого размещения линейных объектов, подлежащих реконструкции в связи с изменением их местоположения, не отображены по причине отсутствия таковых в границах проектируемой территории.
3. Границы зон с особыми условиями использования территорий, подлежащие установлению в связи с размещением линейных объектов, не отображены по причине отсутствия таковых в границах проектируемой территории.
4. Границы зон с особыми условиями использования территорий, подлежащие установлению, изменению в связи с размещением линейных объектов, подлежащих реконструкции в связи с их переносом из зон планируемого размещения линейных объектов либо в границах зон планируемого размещения линейных объектов, не отображены по причине отсутствия таковых в границах проектируемой территории.
5. Границы особо охраняемых природных территорий, границы лесничеств не отображены по причине отсутствия таковых в границах проектируемой территории.

Система координат СК-63, зона X 5
Система высот Балтийская, 1977 г.

						Схема границ зон с особыми условиями использования территорий, особо охраняемых природных территорий, лесничеств. Масштаб 1:2000	Лист 6
Изм.	Кол.уч.	Лист	N док	Подп.	Дата		

Взам. инв. N | Подп. и дата | Инв. N подл.

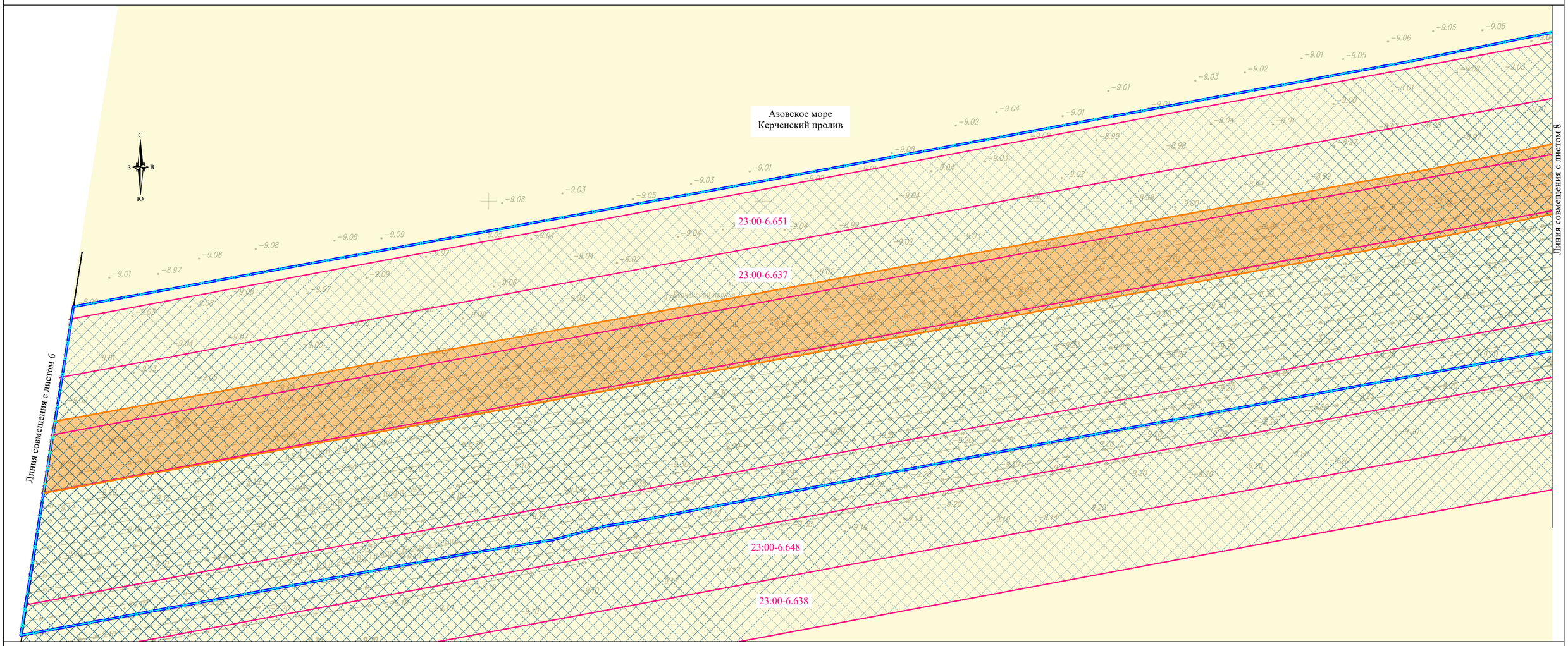

УСЛОВНЫЕ ОБОЗНАЧЕНИЯ:

- границы территории, в отношении которой осуществляется подготовка проекта планировки
- границы зон планируемого размещения линейного объекта энергетики федерального значения "КВЛ 220 кВ Тамань - Кафа I цепь"
- границы населенного пункта
- границы сельского поселения
- границы муниципального района
- границы публичных сервитутов, установленных в соответствии с законодательством Российской Федерации

Границы зон с особыми условиями использования территорий, подлежащие изменению в связи с размещением линейных объектов

- охранная зона объектов электроэнергетики (объектов электросетевого хозяйства и объектов по производству электрической энергии) (КВЛ 220 кВ Тамань - Кафа I цепь)

Границы зон с особыми условиями использования территорий, установленные в соответствии с законодательством Российской Федерации

- охранная зона объектов электроэнергетики (объектов электросетевого хозяйства и объектов по производству электрической энергии)
- водоохранная зона
- прибрежная защитная полоса
- округ санитарной (горно-санитарной) охраны природных лечебных ресурсов
- приаэродромная территория

СХЕМА РАСПОЛОЖЕНИЯ ЛИСТОВ

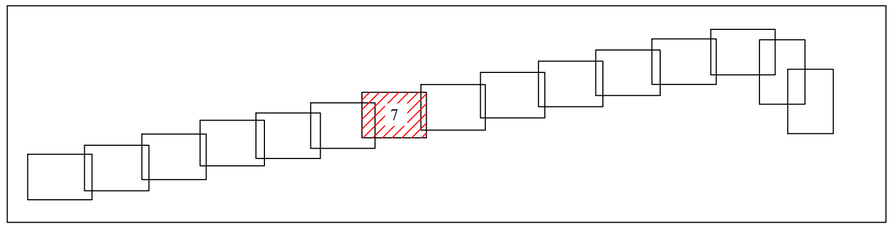

Примечание.

1. Граница территории, в отношении которой осуществляется подготовка проекта планировки территории, устанавливается в соответствии с Постановлением Правительства РФ от 12 мая 2017 г. № 564 "Об утверждении Положения о составе и содержании документации по планировке территории, предусматривающей размещение одного или нескольких линейных объектов".
2. Границы зон планируемого размещения линейных объектов, подлежащих реконструкции в связи с изменением их местоположения, не отображены по причине отсутствия таковых в границах проектируемой территории.
3. Границы зон с особыми условиями использования территорий, подлежащие установлению в связи с размещением линейных объектов, не отображены по причине отсутствия таковых в границах проектируемой территории.
4. Границы зон с особыми условиями использования территорий, подлежащие установлению, изменению в связи с размещением линейных объектов, подлежащих реконструкции в связи с их переносом из зон планируемого размещения линейных объектов либо в границах зон планируемого размещения линейных объектов, не отображены по причине отсутствия таковых в границах проектируемой территории.
5. Границы особо охраняемых природных территорий, границы лесничеств не отображены по причине отсутствия таковых в границах проектируемой территории.

Система координат МСК-23, зона 1
Система высот Балтийская, 1977 г.

						Схема границ зон с особыми условиями использования территорий, особо охраняемых природных территорий, лесничеств. Масштаб 1:2000	Лист 7
Изм.	Кол.уч.	Лист	N док	Подп.	Дата		

Взам. инв. N | Подп. и дата | Инв. N подл.

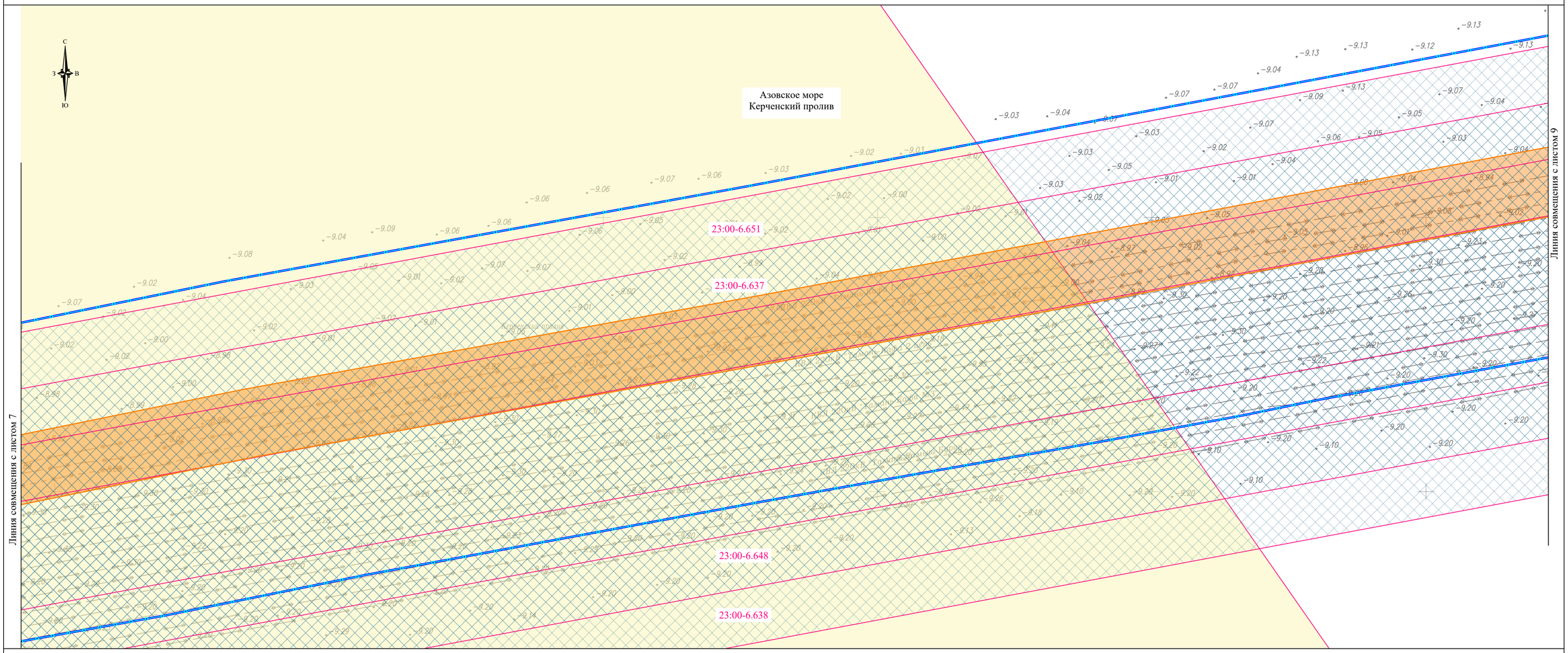

УСЛОВНЫЕ ОБОЗНАЧЕНИЯ:

- границы территории, в отношении которой осуществляется подготовка проекта планировки
- границы зон планируемого размещения линейного объекта энергетики федерального значения "КВЛ 220 кВ Тамань - Кафа I цепь"
- границы населенного пункта
- границы сельского поселения
- границы муниципального района

- границы публичных сервитутов, установленных в соответствии с законодательством Российской Федерации

Границы зон с особыми условиями использования территорий, подлежащие изменению в связи с размещением линейных объектов

- охранная зона объектов электроэнергетики (объектов электросетевого хозяйства и объектов по производству электрической энергии) (КВЛ 220 кВ Тамань - Кафа I цепь)

Границы зон с особыми условиями использования территорий, установленные в соответствии с законодательством Российской Федерации

- охранная зона объектов электроэнергетики (объектов электросетевого хозяйства и объектов по производству электрической энергии)
- водоохранная зона
- прибрежная защитная полоса
- округ санитарной (горно-санитарной) охраны природных лечебных ресурсов
- приаэродромная территория

СХЕМА РАСПОЛОЖЕНИЯ ЛИСТОВ

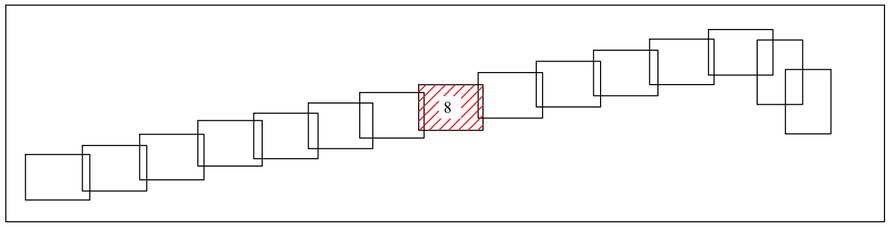

Примечание.

1. Граница территории, в отношении которой осуществляется подготовка проекта планировки территории, устанавливается в соответствии с Постановлением Правительства РФ от 12 мая 2017 г. № 564 "Об утверждении Положения о составе и содержании документации по планировке территории, предусматривающей размещение одного или нескольких линейных объектов".
2. Границы зон планируемого размещения линейных объектов, подлежащих реконструкции в связи с изменением их местоположения, не отображены по причине отсутствия таковых в границах проектируемой территории.
3. Границы зон с особыми условиями использования территорий, подлежащие установлению в связи с размещением линейных объектов, не отображены по причине отсутствия таковых в границах проектируемой территории.
4. Границы зон с особыми условиями использования территорий, подлежащие установлению, изменению в связи с размещением линейных объектов, подлежащих реконструкции в связи с их переносом из зон планируемого размещения линейных объектов либо в границах зон планируемого размещения линейных объектов, не отображены по причине отсутствия таковых в границах проектируемой территории.
5. Границы особо охраняемых природных территорий, границы лесничеств не отображены по причине отсутствия таковых в границах проектируемой территории.

Система координат МСК-23, зона 1
Система высот Балтийская, 1977 г.

						Схема границ зон с особыми условиями использования территорий, особо охраняемых природных территорий, лесничеств. Масштаб 1:2000	Лист 8
Изм.	Колуч.	Лист	N док	Подп.	Дата		

Взам. инв. N | Подп. и дата | Инв. N подл.

Формат А2

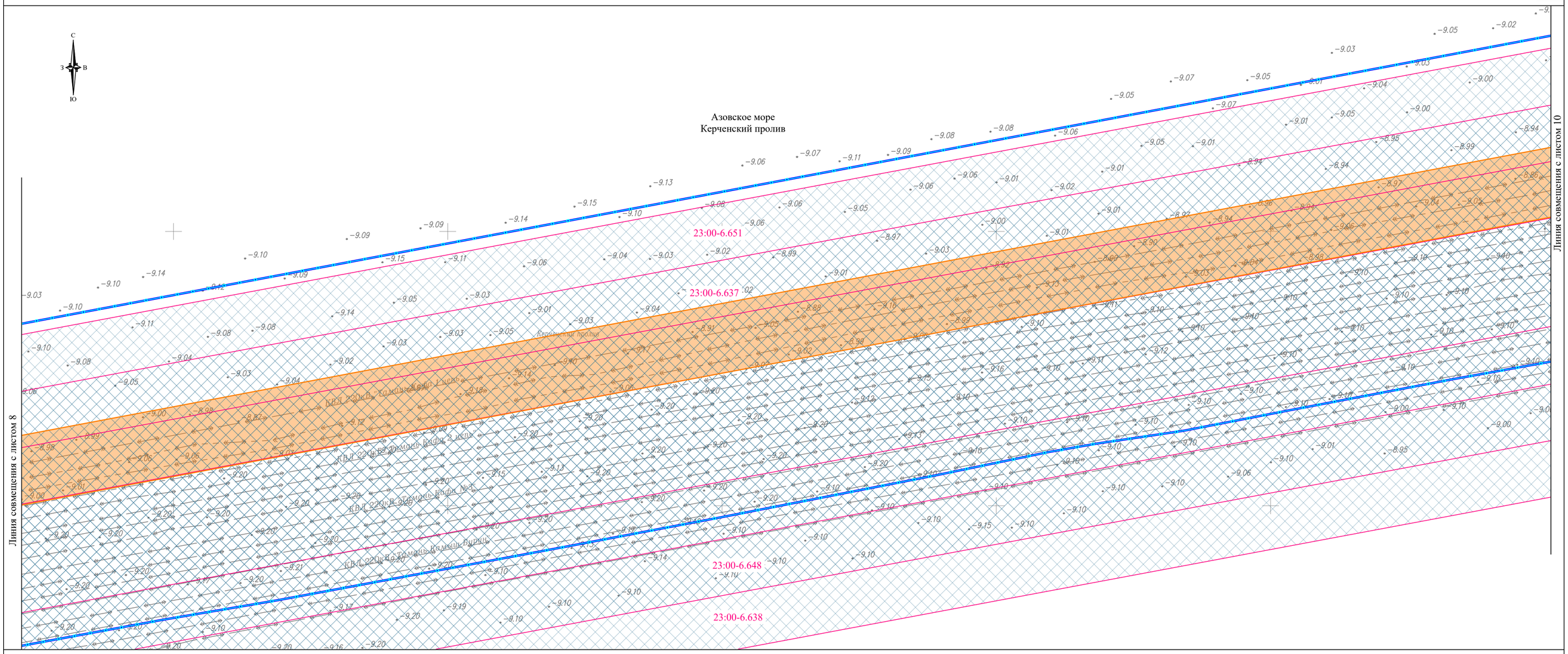

УСЛОВНЫЕ ОБОЗНАЧЕНИЯ:

- границы территории, в отношении которой осуществляется подготовка проекта планировки
- границы зон планируемого размещения линейного объекта энергетики федерального значения "КВЛ 220 кВ Тамань - Кафа I цепь"
- границы населенного пункта
- границы сельского поселения
- границы муниципального района

- границы публичных сервитутов, установленных в соответствии с законодательством Российской Федерации

Границы зон с особыми условиями использования территорий, подлежащие изменению в связи с размещением линейных объектов

- охранная зона объектов электроэнергетики (объектов электросетевого хозяйства и объектов по производству электрической энергии) (КВЛ 220 кВ Тамань - Кафа I цепь)

Границы зон с особыми условиями использования территорий, установленные в соответствии с законодательством Российской Федерации

- охранная зона объектов электроэнергетики (объектов электросетевого хозяйства и объектов по производству электрической энергии)
- водоохранная зона
- прибрежная защитная полоса
- округ санитарной (горно-санитарной) охраны природных лечебных ресурсов
- приаэродромная территория

СХЕМА РАСПОЛОЖЕНИЯ ЛИСТОВ

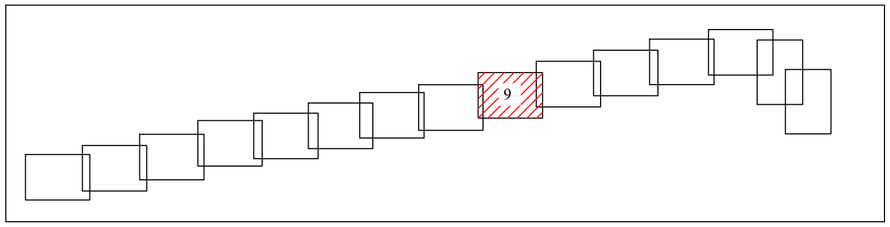

Примечание.

1. Граница территории, в отношении которой осуществляется подготовка проекта планировки территории, устанавливается в соответствии с Постановлением Правительства РФ от 12 мая 2017 г. № 564 "Об утверждении Положения о составе и содержании документации по планировке территории, предусматривающей размещение одного или нескольких линейных объектов".
2. Границы зон планируемого размещения линейных объектов, подлежащих реконструкции в связи с изменением их местоположения, не отображены по причине отсутствия таковых в границах проектируемой территории.
3. Границы зон с особыми условиями использования территорий, подлежащие установлению в связи с размещением линейных объектов, не отображены по причине отсутствия таковых в границах проектируемой территории.
4. Границы зон с особыми условиями использования территорий, подлежащие установлению, изменению в связи с размещением линейных объектов, подлежащих реконструкции в связи с их переносом из зон планируемого размещения линейных объектов либо в границах зон планируемого размещения линейных объектов, не отображены по причине отсутствия таковых в границах проектируемой территории.
5. Границы особо охраняемых природных территорий, границы лесничеств не отображены по причине отсутствия таковых в границах проектируемой территории.

Система координат МСК-23, зона 1
Система высот Балтийская, 1977 г.

						Схема границ зон с особыми условиями использования территорий, особо охраняемых природных территорий, лесничеств. Масштаб 1:2000	Лист 9
Изм.	Кол.уч.	Лист	N док	Подп.	Дата		

Взам. инв. N | Подп. и дата | Инв. N подл.

Формат А2



УСЛОВНЫЕ ОБОЗНАЧЕНИЯ:

- границы территории, в отношении которой осуществляется подготовка проекта планировки
- границы зон планируемого размещения линейного объекта энергетики федерального значения "КВЛ 220 кВ Тамань - Кафа I цепь"
- границы населенного пункта
- границы сельского поселения
- границы муниципального района
- границы публичных сервитутов, установленных в соответствии с законодательством Российской Федерации

Границы зон с особыми условиями использования территорий, подлежащие изменению в связи с размещением линейных объектов

- охранная зона объектов электроэнергетики (объектов электросетевого хозяйства и объектов по производству электрической энергии) (КВЛ 220 кВ Тамань - Кафа I цепь)

Границы зон с особыми условиями использования территорий, установленные в соответствии с законодательством Российской Федерации

- охранная зона объектов электроэнергетики (объектов электросетевого хозяйства и объектов по производству электрической энергии)
- водоохранная зона
- прибрежная защитная полоса
- округ санитарной (горно-санитарной) охраны природных лечебных ресурсов
- приаэродромная территория

СХЕМА РАСПОЛОЖЕНИЯ ЛИСТОВ

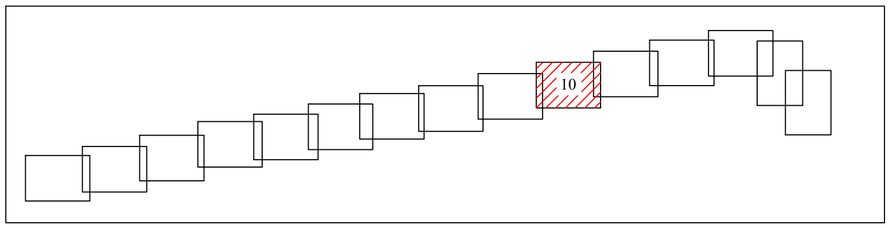

Примечание.

1. Граница территории, в отношении которой осуществляется подготовка проекта планировки территории, устанавливается в соответствии с Постановлением Правительства РФ от 12 мая 2017 г. № 564 "Об утверждении Положения о составе и содержании документации по планировке территории, предусматривающей размещение одного или нескольких линейных объектов".
2. Границы зон планируемого размещения линейных объектов, подлежащих реконструкции в связи с изменением их местоположения, не отображены по причине отсутствия таковых в границах проектируемой территории.
3. Границы зон с особыми условиями использования территорий, подлежащие установлению в связи с размещением линейных объектов, не отображены по причине отсутствия таковых в границах проектируемой территории.
4. Границы зон с особыми условиями использования территорий, подлежащие установлению, изменению в связи с размещением линейных объектов, подлежащих реконструкции в связи с их переносом из зон планируемого размещения линейных объектов либо в границах зон планируемого размещения линейных объектов, не отображены по причине отсутствия таковых в границах проектируемой территории.
5. Границы особо охраняемых природных территорий, границы лесничеств не отображены по причине отсутствия таковых в границах проектируемой территории.

Система координат МСК-23, зона 1
Система высот Балтийская, 1977 г.

						Схема границ зон с особыми условиями использования территорий, особо охраняемых природных территорий, лесничеств. Масштаб 1:2000	Лист 10
Изм.	Колуч.	Лист	N док	Подп.	Дата		

Взам. инв. N | Подп. и дата | Инв. N подл.

Формат А2



УСЛОВНЫЕ ОБОЗНАЧЕНИЯ:

- границы территории, в отношении которой осуществляется подготовка проекта планировки
- границы зон планируемого размещения линейного объекта энергетики федерального значения "КВЛ 220 кВ Тамань - Кафа I цепь"
- границы населенного пункта
- границы сельского поселения
- границы муниципального района
- границы публичных сервитутов, установленных в соответствии с законодательством Российской Федерации

Границы зон с особыми условиями использования территорий, подлежащие изменению в связи с размещением линейных объектов

- охранная зона объектов электроэнергетики (объектов электросетевого хозяйства и объектов по производству электрической энергии) (КВЛ 220 кВ Тамань - Кафа I цепь)

Границы зон с особыми условиями использования территорий, установленные в соответствии с законодательством Российской Федерации

- охранная зона объектов электроэнергетики (объектов электросетевого хозяйства и объектов по производству электрической энергии)
- водоохранная зона
- прибрежная защитная полоса
- округ санитарной (горно-санитарной) охраны природных лечебных ресурсов
- приаэродромная территория

СХЕМА РАСПОЛОЖЕНИЯ ЛИСТОВ

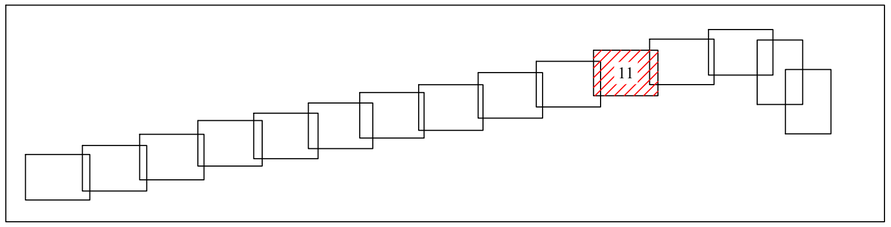

Примечание.

1. Граница территории, в отношении которой осуществляется подготовка проекта планировки территории, устанавливается в соответствии с Постановлением Правительства РФ от 12 мая 2017 г. № 564 "Об утверждении Положения о составе и содержании документации по планировке территории, предусматривающей размещение одного или нескольких линейных объектов".
2. Границы зон планируемого размещения линейных объектов, подлежащих реконструкции в связи с изменением их местоположения, не отображены по причине отсутствия таковых в границах проектируемой территории.
3. Границы зон с особыми условиями использования территорий, подлежащие установлению в связи с размещением линейных объектов, не отображены по причине отсутствия таковых в границах проектируемой территории.
4. Границы зон с особыми условиями использования территорий, подлежащие установлению, изменению в связи с размещением линейных объектов, подлежащих реконструкции в связи с их переносом из зон планируемого размещения линейных объектов либо в границах зон планируемого размещения линейных объектов, не отображены по причине отсутствия таковых в границах проектируемой территории.
5. Границы особо охраняемых природных территорий, границы лесничеств не отображены по причине отсутствия таковых в границах проектируемой территории.

Система координат МСК-23, зона 1
Система высот Балтийская, 1977 г.

						Схема границ зон с особыми условиями использования территорий, особо охраняемых природных территорий, лесничеств. Масштаб 1:2000	Лист 11
Изм.	Кол.уч.	Лист	N док	Подп.	Дата		

Взам. инв. N | Подп. и дата | Инв. N подл.

Формат А2



УСЛОВНЫЕ ОБОЗНАЧЕНИЯ:

- границы территории, в отношении которой осуществляется подготовка проекта планировки
- границы зон планируемого размещения линейного объекта энергетики федерального значения "КВЛ 220 кВ Тамань - Кафа I цепь"
- границы населенного пункта
- границы сельского поселения
- границы муниципального района
- границы публичных сервитутов, установленных в соответствии с законодательством Российской Федерации

Границы зон с особыми условиями использования территорий, подлежащие изменению в связи с размещением линейных объектов

- охранная зона объектов электроэнергетики (объектов электросетевого хозяйства и объектов по производству электрической энергии) (КВЛ 220 кВ Тамань - Кафа I цепь)

Границы зон с особыми условиями использования территорий, установленные в соответствии с законодательством Российской Федерации

- охранная зона объектов электроэнергетики (объектов электросетевого хозяйства и объектов по производству электрической энергии)
- водоохранная зона
- прибрежная защитная полоса
- округ санитарной (горно-санитарной) охраны природных лечебных ресурсов
- приаэродромная территория

СХЕМА РАСПОЛОЖЕНИЯ ЛИСТОВ

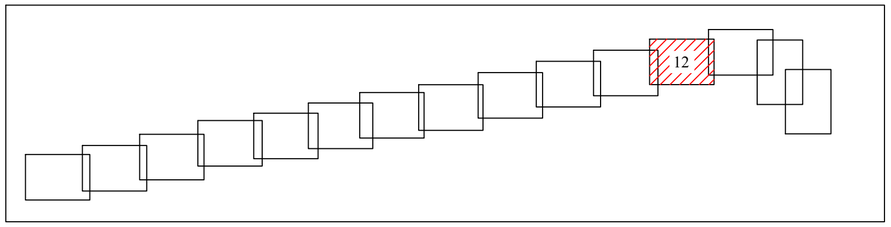

Примечание.

1. Граница территории, в отношении которой осуществляется подготовка проекта планировки территории, устанавливается в соответствии с Постановлением Правительства РФ от 12 мая 2017 г. № 564 "Об утверждении Положения о составе и содержании документации по планировке территории, предусматривающей размещение одного или нескольких линейных объектов".
2. Границы зон планируемого размещения линейных объектов, подлежащих реконструкции в связи с изменением их местоположения, не отображены по причине отсутствия таковых в границах проектируемой территории.
3. Границы зон с особыми условиями использования территорий, подлежащие установлению в связи с размещением линейных объектов, не отображены по причине отсутствия таковых в границах проектируемой территории.
4. Границы зон с особыми условиями использования территорий, подлежащие установлению, изменению в связи с размещением линейных объектов, подлежащих реконструкции в связи с их переносом из зон планируемого размещения линейных объектов либо в границах зон планируемого размещения линейных объектов, не отображены по причине отсутствия таковых в границах проектируемой территории.
5. Границы особо охраняемых природных территорий, границы лесничеств не отображены по причине отсутствия таковых в границах проектируемой территории.

Система координат МСК-23, зона 1
Система высот Балтийская, 1977 г.

						Схема границ зон с особыми условиями использования территорий, особо охраняемых природных территорий, лесничеств. Масштаб 1:2000	Лист 12
Изм.	Кол.уч.	Лист	N док	Подп.	Дата		

Взам. инв. N | Подп. и дата | Инв. N подл.

Формат А2

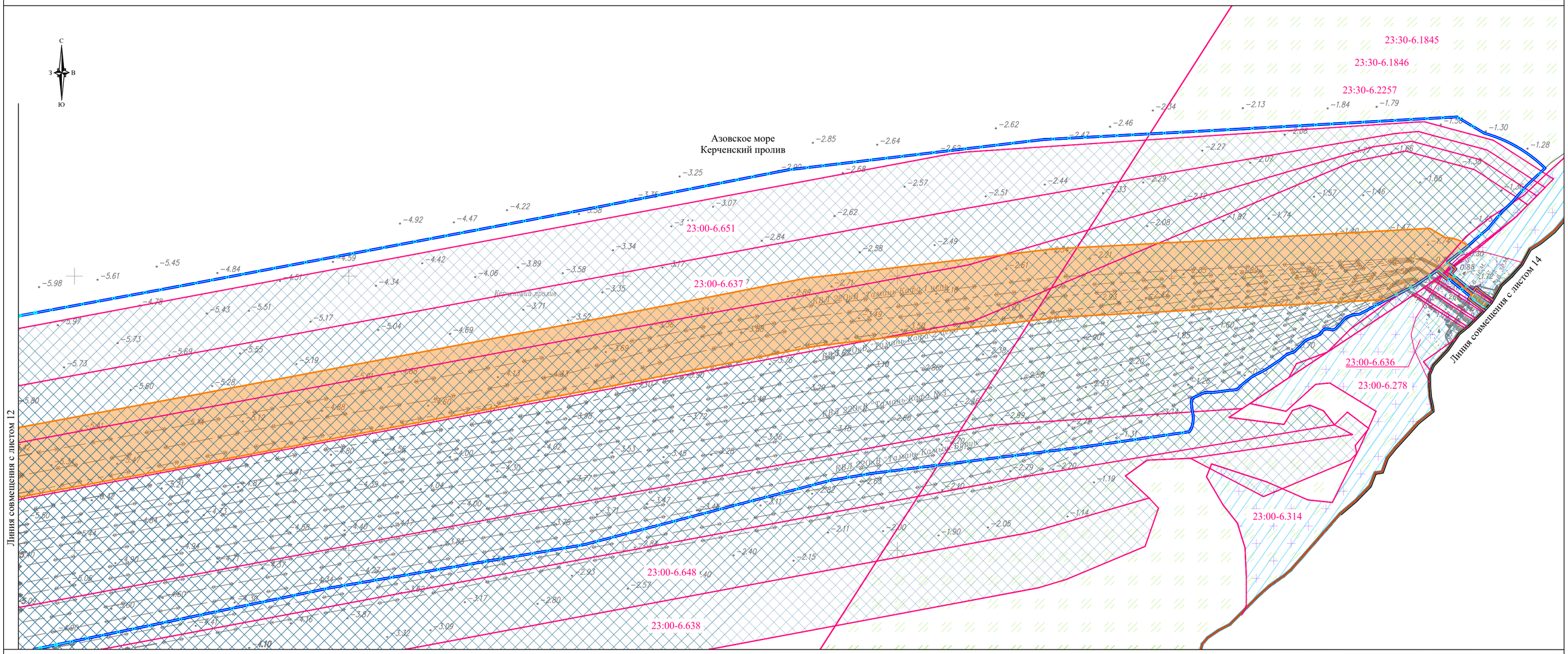

УСЛОВНЫЕ ОБОЗНАЧЕНИЯ:

- границы территории, в отношении которой осуществляется подготовка проекта планировки
- границы зон планируемого размещения линейного объекта энергетики федерального значения "КВЛ 220 кВ Тамань - Кафа I цепь"
- границы населенного пункта
- границы сельского поселения
- границы муниципального района

- границы публичных сервитутов, установленных в соответствии с законодательством Российской Федерации

Границы зон с особыми условиями использования территорий, подлежащие изменению в связи с размещением линейных объектов

- охранная зона объектов электроэнергетики (объектов электросетевого хозяйства и объектов по производству электрической энергии) (КВЛ 220 кВ Тамань - Кафа I цепь)

Границы зон с особыми условиями использования территорий, установленные в соответствии с законодательством Российской Федерации

- охранная зона объектов электроэнергетики (объектов электросетевого хозяйства и объектов по производству электрической энергии)
- водоохранная зона
- прибрежная защитная полоса
- округ санитарной (горно-санитарной) охраны природных лечебных ресурсов
- приаэродромная территория

СХЕМА РАСПОЛОЖЕНИЯ ЛИСТОВ

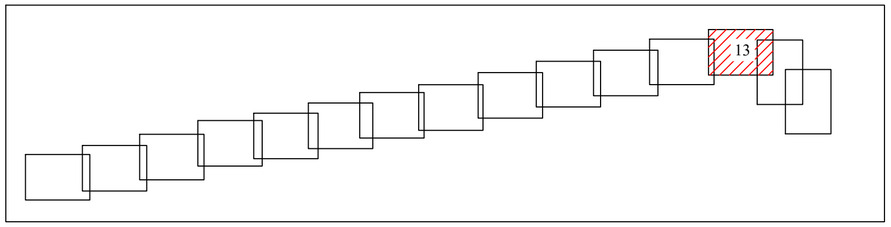

Примечание.

1. Граница территории, в отношении которой осуществляется подготовка проекта планировки территории, устанавливается в соответствии с Постановлением Правительства РФ от 12 мая 2017 г. № 564 "Об утверждении Положения о составе и содержании документации по планировке территории, предусматривающей размещение одного или нескольких линейных объектов".
2. Границы зон планируемого размещения линейных объектов, подлежащих реконструкции в связи с изменением их местоположения, не отображены по причине отсутствия таковых в границах проектируемой территории.
3. Границы зон с особыми условиями использования территорий, подлежащие установлению в связи с размещением линейных объектов, не отображены по причине отсутствия таковых в границах проектируемой территории.
4. Границы зон с особыми условиями использования территорий, подлежащие установлению, изменению в связи с размещением линейных объектов, подлежащих реконструкции в связи с их переносом из зон планируемого размещения линейных объектов либо в границах зон планируемого размещения линейных объектов, не отображены по причине отсутствия таковых в границах проектируемой территории.
5. Границы особо охраняемых природных территорий, границы лесничеств не отображены по причине отсутствия таковых в границах проектируемой территории.

Система координат МСК-23, зона 1
Система высот Балтийская, 1977 г.

						Схема границ зон с особыми условиями использования территорий, особо охраняемых природных территорий, лесничеств. Масштаб 1:2000	Лист 13
Изм.	Кол.уч.	Лист	N док	Подп.	Дата		

Взам. инв. N | Подп. и дата | Инв. N подл.

Формат А2

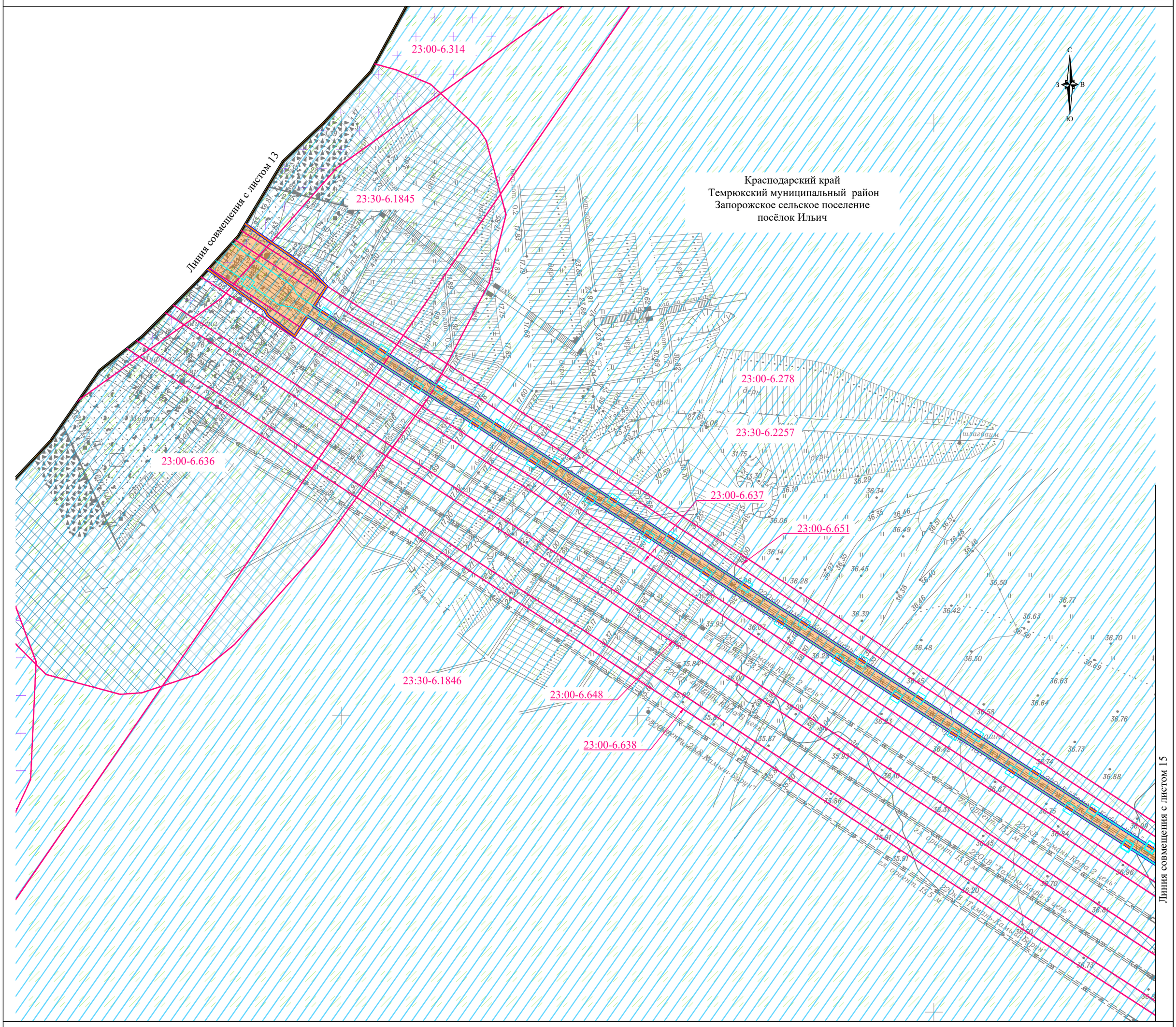

УСЛОВНЫЕ ОБОЗНАЧЕНИЯ:

- границы территории, в отношении которой осуществляется подготовка проекта планировки
- границы зон планируемого размещения линейного объекта энергетики федерального значения "КВЛ 220 кВ Тамань - Кафа I цепь"
- границы населенного пункта
- границы сельского поселения
- границы муниципального района

- границы публичных сервитутов, установленных в соответствии с законодательством Российской Федерации

Границы зон с особыми условиями использования территорий, подлежащие изменению в связи с размещением линейных объектов

- охранная зона объектов электроэнергетики (объектов электросетевого хозяйства и объектов по производству электрической энергии) (КВЛ 220 кВ Тамань - Кафа I цепь)

Границы зон с особыми условиями использования территорий, установленные в соответствии с законодательством Российской Федерации

- охранная зона объектов электроэнергетики (объектов электросетевого хозяйства и объектов по производству электрической энергии)
- водоохранная зона
- прибрежная защитная полоса
- округ санитарной (горно-санитарной) охраны природных лечебных ресурсов
- приаэродромная территория

Примечание.

1. Граница территории, в отношении которой осуществляется подготовка проекта планировки территории, устанавливается в соответствии с Постановлением Правительства РФ от 12 мая 2017 г. № 564 "Об утверждении Положения о составе и содержании документации по планировке территории, предусматривающей размещение одного или нескольких линейных объектов".
2. Границы зон планируемого размещения линейных объектов, подлежащих реконструкции в связи с изменением их местоположения, не отображены по причине отсутствия таковых в границах проектируемой территории.
3. Границы зон с особыми условиями использования территорий, подлежащие установлению в связи с размещением линейных объектов, не отображены по причине отсутствия таковых в границах проектируемой территории.
4. Границы зон с особыми условиями использования территорий, подлежащие установлению, изменению в связи с размещением линейных объектов, подлежащих реконструкции в связи с их переносом из зон планируемого размещения линейных объектов либо в границах зон планируемого размещения линейных объектов, не отображены по причине отсутствия таковых в границах проектируемой территории.
5. Границы особо охраняемых природных территорий, границы лесничеств не отображены по причине отсутствия таковых в границах проектируемой территории.

СХЕМА РАСПОЛОЖЕНИЯ ЛИСТОВ

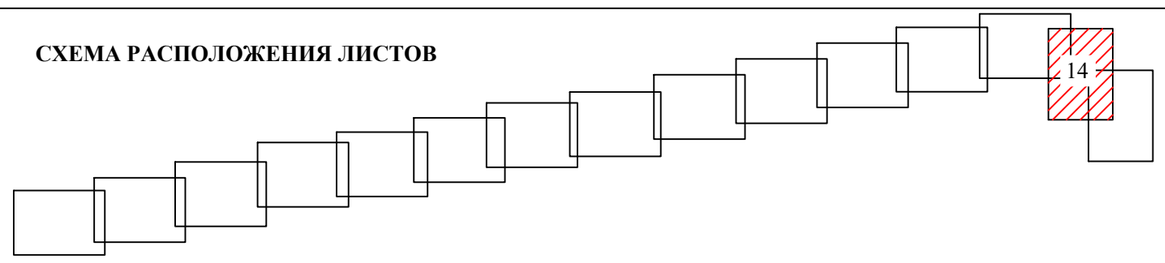

Взам. инв. N

Подп. и дата

Инв. N подл.

Система координат МСК-23, зона 1
Система высот Балтийская, 1977 г.

Изм.	Колуч.	Лист	N док	Подп.	Дата	Схема границ зон с особыми условиями использования территорий, особо охраняемых природных территорий, лесничеств. Масштаб 1:500	Лист 14

Формат А2

Линия совмещения с листом 14

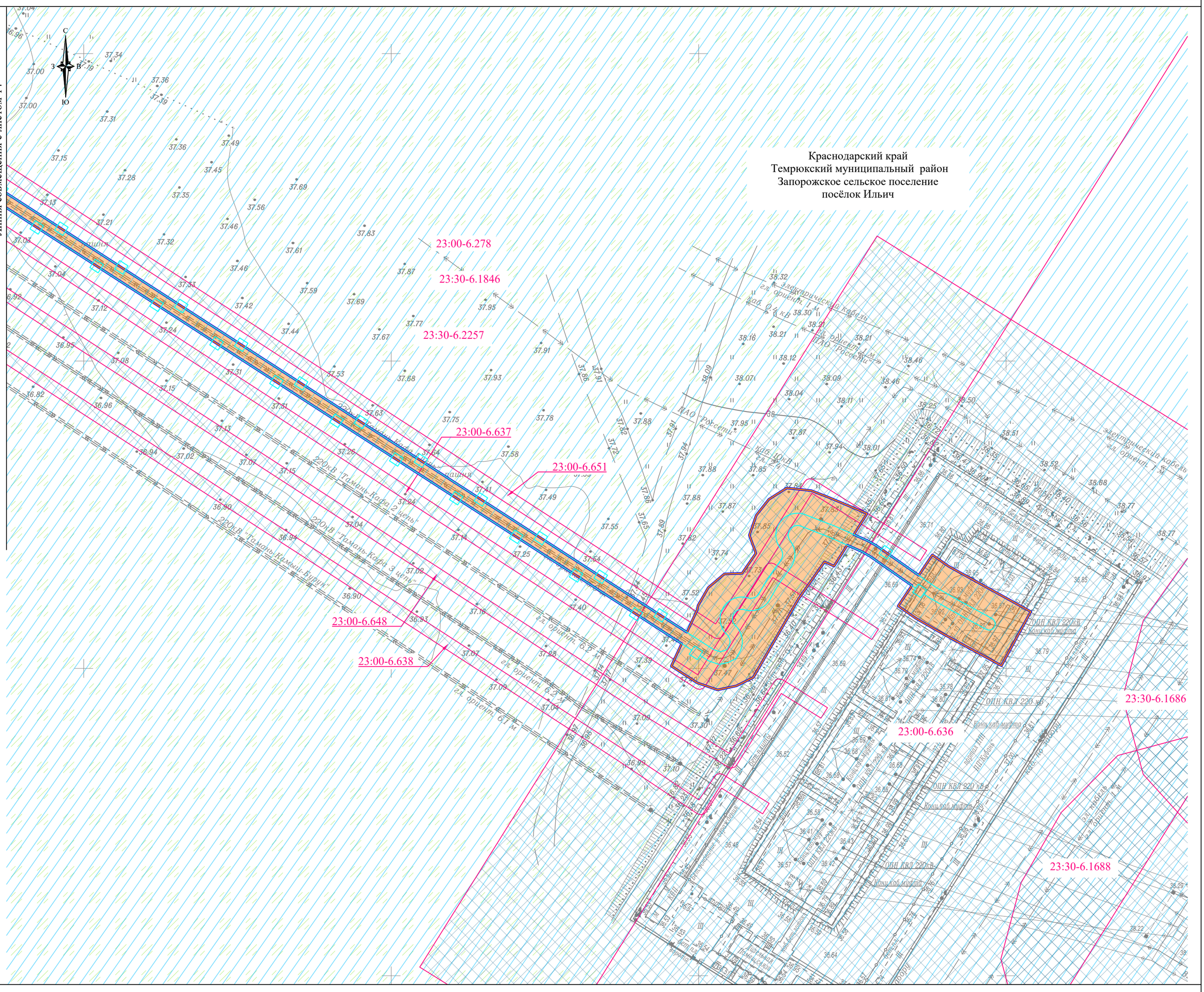

УСЛОВНЫЕ ОБОЗНАЧЕНИЯ:

- границы территории, в отношении которой осуществляется подготовка проекта планировки
- границы зон планируемого размещения линейного объекта энергетики федерального значения "КВЛ 220 кВ Тамань - Кафа I цепь"
- границы населенного пункта
- границы сельского поселения
- границы муниципального района
- границы публичных сервитутов, установленных в соответствии с законодательством Российской Федерации

Границы зон с особыми условиями использования территорий, подлежащие изменению в связи с размещением линейных объектов

- охранная зона объектов электроэнергетики (объектов электросетевого хозяйства и объектов по производству электрической энергии) (КВЛ 220 кВ Тамань - Кафа I цепь)

Границы зон с особыми условиями использования территорий, установленные в соответствии с законодательством Российской Федерации

- охранная зона объектов электроэнергетики (объектов электросетевого хозяйства и объектов по производству электрической энергии)
- водоохранная зона
- прибрежная защитная полоса
- округ санитарной (горно-санитарной) охраны природных лечебных ресурсов
- приаэродромная территория

Примечание.

1. Граница территории, в отношении которой осуществляется подготовка проекта планировки территории, устанавливается в соответствии с Постановлением Правительства РФ от 12 мая 2017 г. № 564 "Об утверждении Положения о составе и содержании документации по планировке территории, предусматривающей размещение одного или нескольких линейных объектов".
2. Границы зон планируемого размещения линейных объектов, подлежащих реконструкции в связи с изменением их местоположения, не отображены по причине отсутствия таковых в границах проектируемой территории.
3. Границы зон с особыми условиями использования территорий, подлежащие установлению в связи с размещением линейных объектов, не отображены по причине отсутствия таковых в границах проектируемой территории.
4. Границы зон с особыми условиями использования территорий, подлежащие установлению, изменению в связи с размещением линейных объектов, подлежащих реконструкции в связи с их переносом из зон планируемого размещения линейных объектов либо в границах зон планируемого размещения линейных объектов, не отображены по причине отсутствия таковых в границах проектируемой территории.
5. Границы особо охраняемых природных территорий, границы лесничеств не отображены по причине отсутствия таковых в границах проектируемой территории.

СХЕМА РАСПОЛОЖЕНИЯ ЛИСТОВ

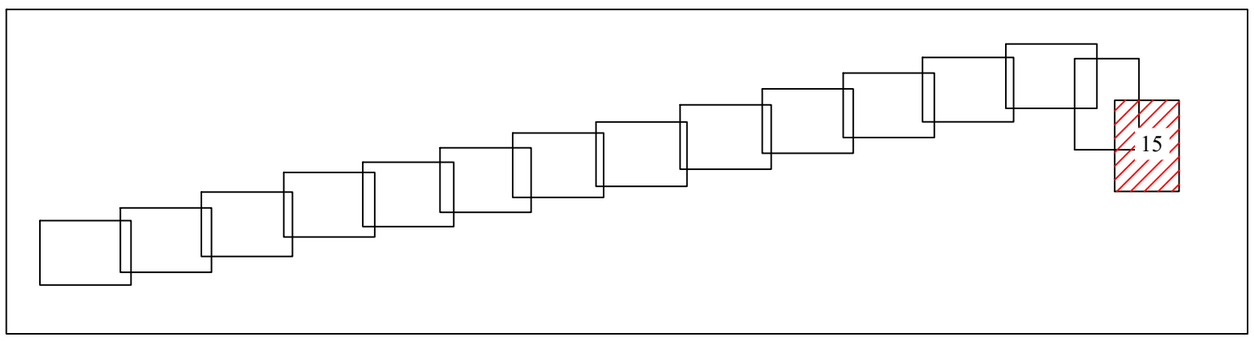

Взам. инв. N

Подп. и дата

Инв. N подл.

Система координат МСК-23, зона 1
Система высот Балтийская, 1977 г.

Изм.	Кол.уч.	Лист	N док	Подп.	Дата	Схема границ зон с особыми условиями использования территорий, особо охраняемых природных территорий, лесничеств. Масштаб 1:500	Лист 15

Формат А2

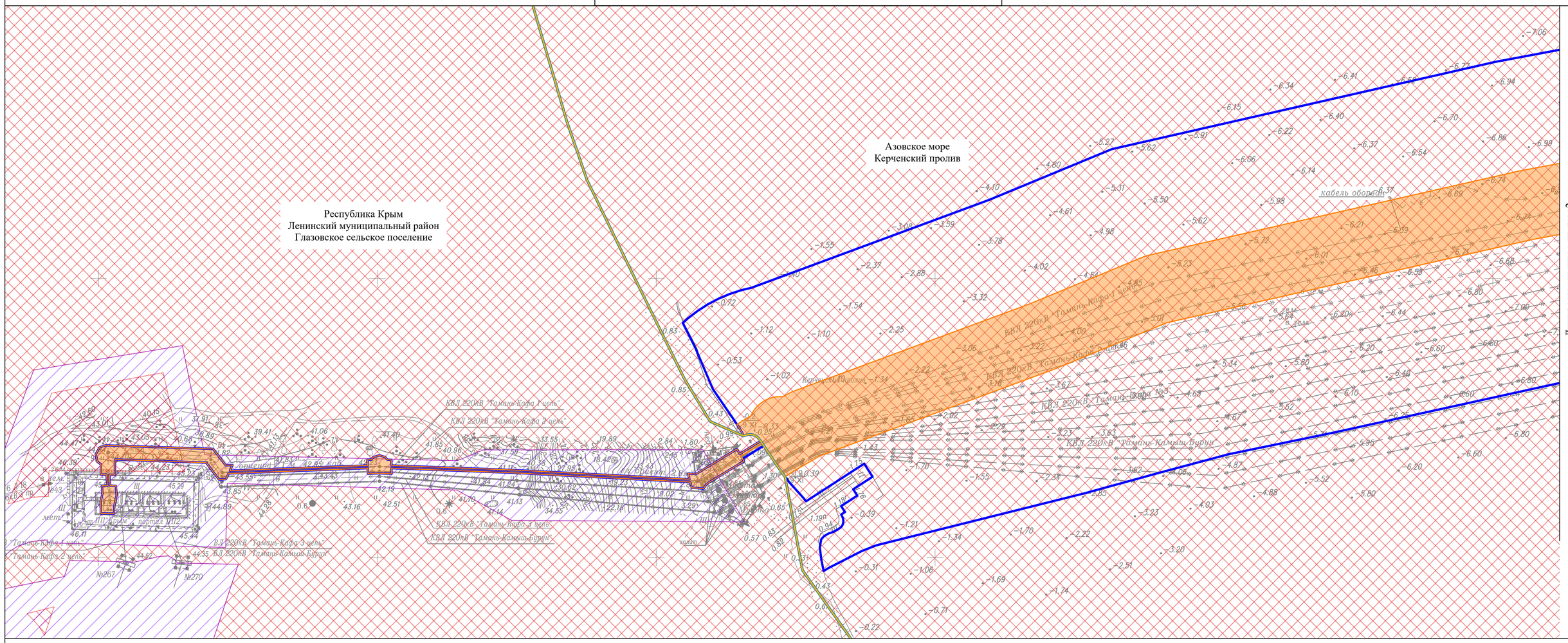

УСЛОВНЫЕ ОБОЗНАЧЕНИЯ:

- границы территории, в отношении которой осуществляется подготовка проекта планировки
- границы зон планируемого размещения линейного объекта энергетики федерального значения "КВЛ 220 кВ Тамань - Кафа I цепь"
- границы населенного пункта
- границы сельского поселения
- границы муниципального района

Границы территорий, подверженных риску возникновения чрезвычайных ситуаций

- территории, подверженные риску возникновения чрезвычайный ситуаций природного характера
- территории, подверженные риску возникновения чрезвычайных ситуаций техногенного характера

ПРИМЕЧАНИЯ:

1. Граница территории, в отношении которой осуществляется подготовка проекта планировки территории, устанавливается в соответствии с Постановлением Правительства РФ от 12 мая 2017 г. № 564 "Об утверждении Положения о составе и содержании документации по планировке территории, предусматривающей размещение одного или нескольких линейных объектов".
2. Границы зон планируемого размещения линейных объектов, подлежащих реконструкции в связи с изменением их местоположения в границах проектируемой территории отсутствуют.
3. Чертеж "Схема территорий, подверженных риску возникновения чрезвычайных ситуаций природного и техногенного характера" разработана на основании:

- схемы территориального планирования муниципального образования Темрюкский район, утвержденного Решением № 616 от 30.03.2007 г. (с изменениями от 25.03.2016 г. №100);
- генерального плана муниципального образования Глазовское сельское поселение Ленинского района Республики Крым, утвержденного Решением №718-63/1 от 29.10.2018 г. (с изменениями от 23.12.2021 г. №354-35/2).

Система координат СК-63, зона X 5
Система высот Балтийская, 1977 г.

СХЕМА РАСПОЛОЖЕНИЯ ЛИСТОВ

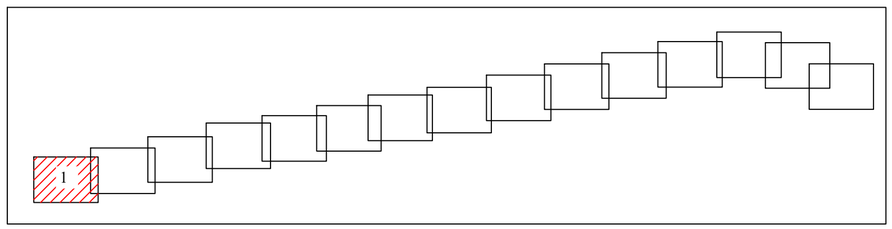

						Проект планировки и межевания территории	
						Документация по планировке территории для реконструкции объекта энергетики федерального значения «Сооружение электросетевого энергомоста Российская Федерация - полуостров Крым. Кабельный переход через Керченский пролив»	
Изм.	Колуч.	Лист	N док	Подп.	Дата		
Разработал		Смелова И.В.			14.01	Материалы по обоснованию проекта планировки территории. Графическая часть	Стадия: П; Лист: 1; Листов: 15
Проверил		Юркина Т.В.			14.01		
Н.контр.		Юркина Т.В.			14.01		
						Схема границ территорий, подверженных риску возникновения чрезвычайных ситуаций природного и техногенного характера. Масштаб 1:2000	ООО «Призма» г. Москва 2026 г.

Взам. инв. N | Подп. и дата | Инв. N подл.



УСЛОВНЫЕ ОБОЗНАЧЕНИЯ:

- границы территории, в отношении которой осуществляется подготовка проекта планировки
- границы зон планируемого размещения линейного объекта энергетики федерального значения "КВЛ 220 кВ Тамань - Кафа I цепь"
- границы населенного пункта
- границы сельского поселения
- границы муниципального района

Границы территорий, подверженных риску возникновения чрезвычайных ситуаций

- территории, подверженные риску возникновения чрезвычайный ситуаций природного характера
- территории, подверженные риску возникновения чрезвычайных ситуаций техногенного характера

ПРИМЕЧАНИЯ:

1. Граница территории, в отношении которой осуществляется подготовка проекта планировки территории, устанавливается в соответствии с Постановлением Правительства РФ от 12 мая 2017 г. № 564 "Об утверждении Положения о составе и содержании документации по планировке территории, предусматривающей размещение одного или нескольких линейных объектов".
2. Границы зон планируемого размещения линейных объектов, подлежащих реконструкции в связи с изменением их местоположения в границах проектируемой территории отсутствуют.
3. Чертеж "Схема территорий, подверженных риску возникновения чрезвычайных ситуаций природного и техногенного характера" разработана на основании:
   - схемы территориального планирования муниципального образования Темрюкский район, утвержденного Решением № 616 от 30.03.2007 г. (с изменениями от 25.03.2016 г. №100);
   - генерального плана муниципального образования Глазовское сельское поселение Ленинского района Республики Крым, утвержденного Решением №718-63/1 от 29.10.2018 г. (с изменениями от 23.12.2021 г. №354-35/2).

СХЕМА РАСПОЛОЖЕНИЯ ЛИСТОВ

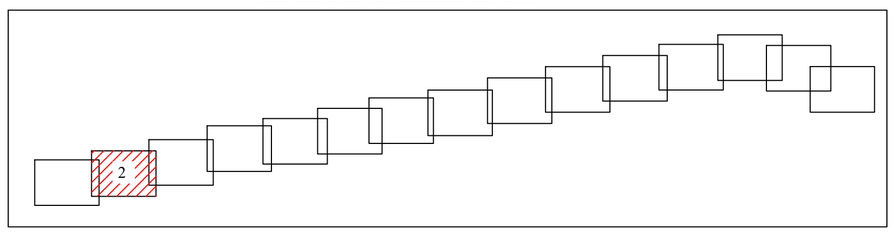

Система координат СК-63, зона X 5
Система высот Балтийская, 1977 г.

Изм.	Кол.уч.	Лист	N док	Подп.	Дата	Схема границ территорий, подверженных риску возникновения чрезвычайных ситуаций природного и техногенного характера. Масштаб 1:2000	Лист 2

Взам. инв. N | Подп. и дата | Инв. N подл.

Формат А2

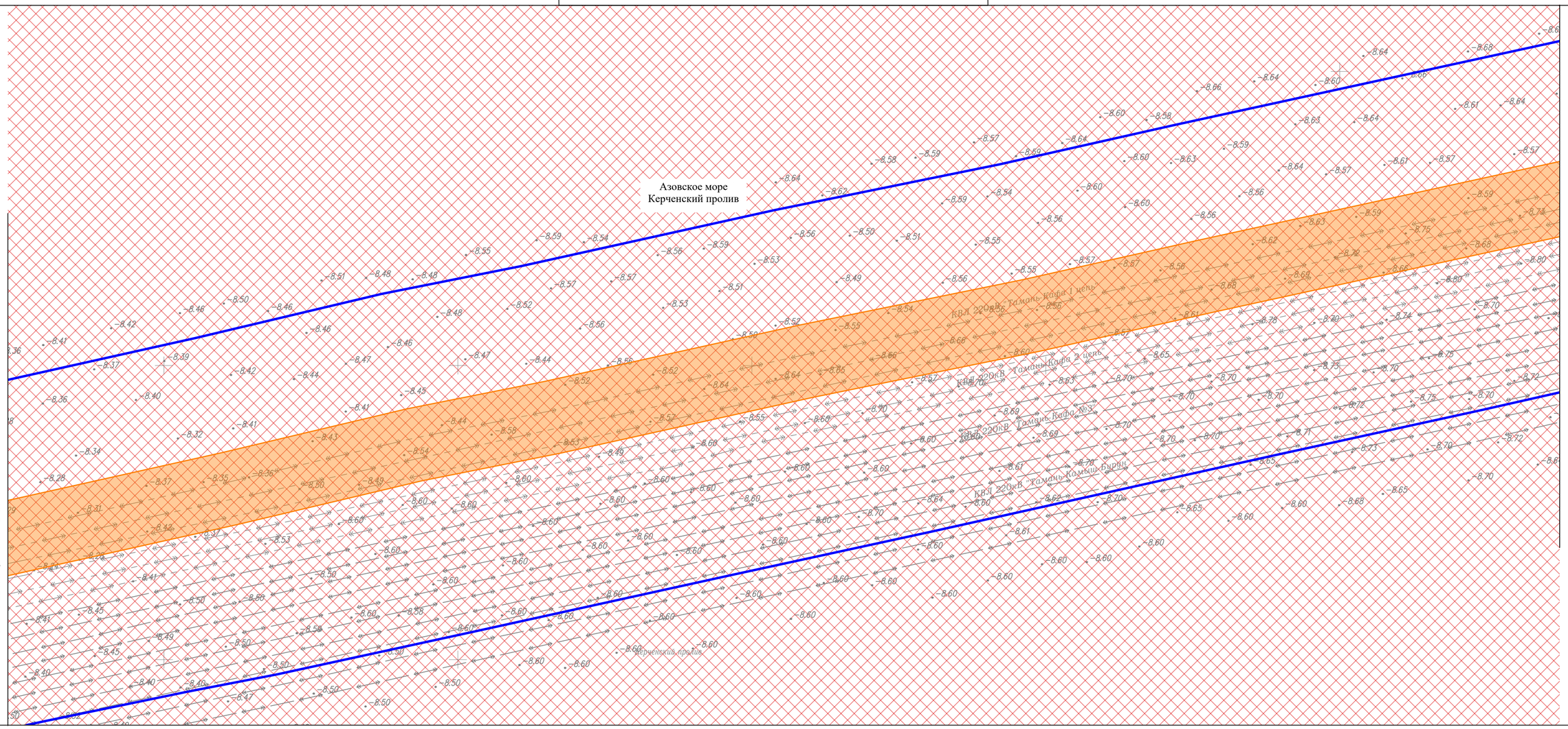

УСЛОВНЫЕ ОБОЗНАЧЕНИЯ:

- границы территории, в отношении которой осуществляется подготовка проекта планировки
- границы зон планируемого размещения линейного объекта энергетики федерального значения "КВЛ 220 кВ Тамань - Кафа I цепь"
- границы населенного пункта
- границы сельского поселения
- границы муниципального района

Границы территорий, подверженных риску возникновения чрезвычайных ситуаций

- территории, подверженные риску возникновения чрезвычайный ситуаций природного характера
- территории, подверженные риску возникновения чрезвычайных ситуаций техногенного характера

ПРИМЕЧАНИЯ:

1. Граница территории, в отношении которой осуществляется подготовка проекта планировки территории, устанавливается в соответствии с Постановлением Правительства РФ от 12 мая 2017 г. № 564 "Об утверждении Положения о составе и содержании документации по планировке территории, предусматривающей размещение одного или нескольких линейных объектов".
2. Границы зон планируемого размещения линейных объектов, подлежащих реконструкции в связи с изменением их местоположения в границах проектируемой территории отсутствуют.
3. Чертеж "Схема территорий, подверженных риску возникновения чрезвычайных ситуаций природного и техногенного характера" разработана на основании:
- схемы территориального планирования муниципального образования Темрюкский район, утвержденного Решением № 616 от 30.03.2007 г. (с изменениями от 25.03.2016 г. №100);
- генерального плана муниципального образования Глазовское сельское поселение Ленинского района Республики Крым, утвержденного Решением №718-63/1 от 29.10.2018 г. (с изменениями от 23.12.2021 г. №354-35/2).

СХЕМА РАСПОЛОЖЕНИЯ ЛИСТОВ

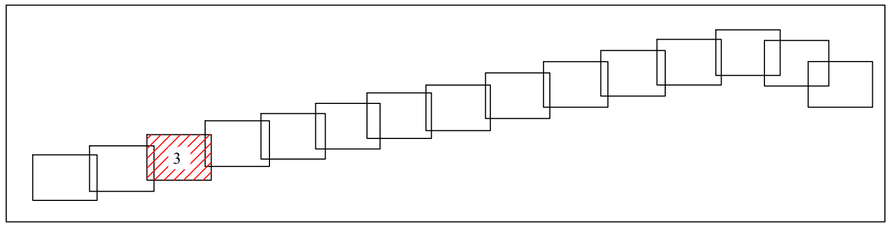

Взам. инв. N

Подп. и дата

Инв. N подл.

Система координат СК-63, зона X 5
Система высот Балтийская, 1977 г.

						Схема границ территорий, подверженных риску возникновения чрезвычайных ситуаций природного и техногенного характера. Масштаб 1:2000	Лист 3
Изм.	Кол.уч.	Лист	N док	Подп.	Дата		

Формат А2



УСЛОВНЫЕ ОБОЗНАЧЕНИЯ:

- границы территории, в отношении которой осуществляется подготовка проекта планировки
- границы зон планируемого размещения линейного объекта энергетики федерального значения "КВЛ 220 кВ Тамань - Кафа I цепь"
- границы населенного пункта
- границы сельского поселения
- границы муниципального района

Границы территорий, подверженных риску возникновения чрезвычайных ситуаций

- территории, подверженные риску возникновения чрезвычайный ситуаций природного характера
- территории, подверженные риску возникновения чрезвычайных ситуаций техногенного характера

ПРИМЕЧАНИЯ:

1. Граница территории, в отношении которой осуществляется подготовка проекта планировки территории, устанавливается в соответствии с Постановлением Правительства РФ от 12 мая 2017 г. № 564 "Об утверждении Положения о составе и содержании документации по планировке территории, предусматривающей размещение одного или нескольких линейных объектов".
2. Границы зон планируемого размещения линейных объектов, подлежащих реконструкции в связи с изменением их местоположения в границах проектируемой территории отсутствуют.
3. Чертеж "Схема территорий, подверженных риску возникновения чрезвычайных ситуаций природного и техногенного характера" разработана на основании:
- схемы территориального планирования муниципального образования Темрюкский район, утвержденного Решением № 616 от 30.03.2007 г. (с изменениями от 25.03.2016 г. №100);
- генерального плана муниципального образования Глазовское сельское поселение Ленинского района Республики Крым, утвержденного Решением №718-63/1 от 29.10.2018 г. (с изменениями от 23.12.2021 г. №354-35/2).

СХЕМА РАСПОЛОЖЕНИЯ ЛИСТОВ

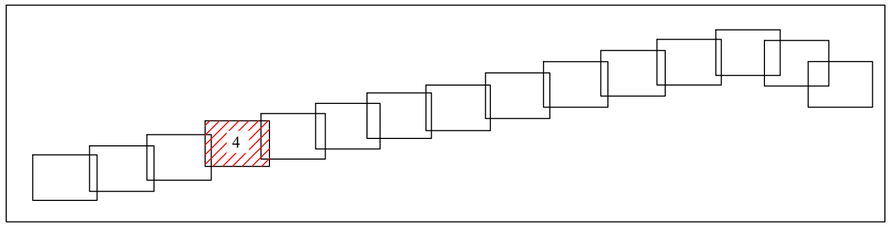

Система координат СК-63, зона X 5
Система высот Балтийская, 1977 г.

						Схема границ территорий, подверженных риску возникновения чрезвычайных ситуаций природного и техногенного характера. Масштаб 1:2000	Лист 4
Изм.	Колуч.	Лист	N док	Подп.	Дата		

Взам. инв. N | Подп. и дата | Инв. N подл.

Формат А2



УСЛОВНЫЕ ОБОЗНАЧЕНИЯ:

- границы территории, в отношении которой осуществляется подготовка проекта планировки
- границы зон планируемого размещения линейного объекта энергетики федерального значения "КВЛ 220 кВ Тамань - Кафа I цепь"
- границы населенного пункта
- границы сельского поселения
- границы муниципального района

Границы территорий, подверженных риску возникновения чрезвычайных ситуаций

- территории, подверженные риску возникновения чрезвычайный ситуаций природного характера
- территории, подверженные риску возникновения чрезвычайных ситуаций техногенного характера

ПРИМЕЧАНИЯ:

1. Граница территории, в отношении которой осуществляется подготовка проекта планировки территории, устанавливается в соответствии с Постановлением Правительства РФ от 12 мая 2017 г. № 564 "Об утверждении Положения о составе и содержании документации по планировке территории, предусматривающей размещение одного или нескольких линейных объектов".
2. Границы зон планируемого размещения линейных объектов, подлежащих реконструкции в связи с изменением их местоположения в границах проектируемой территории отсутствуют.
3. Чертеж "Схема территорий, подверженных риску возникновения чрезвычайных ситуаций природного и техногенного характера" разработана на основании:
- схемы территориального планирования муниципального образования Темрюкский район, утвержденного Решением № 616 от 30.03.2007 г. (с изменениями от 25.03.2016 г. №100);
- генерального плана муниципального образования Глазовское сельское поселение Ленинского района Республики Крым, утвержденного Решением №718-63/1 от 29.10.2018 г. (с изменениями от 23.12.2021 г. №354-35/2).

СХЕМА РАСПОЛОЖЕНИЯ ЛИСТОВ

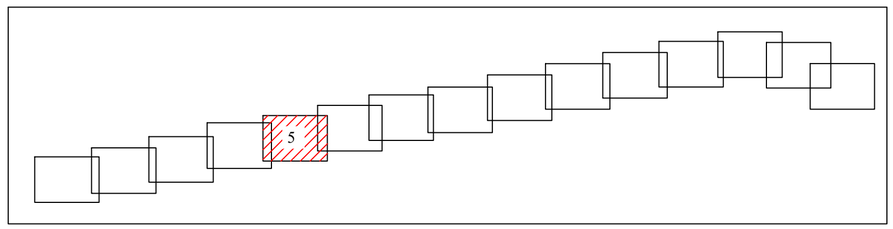

Взам. инв. N

Подп. и дата

Инв. N подл.

Система координат СК-63, зона X 5
Система высот Балтийская, 1977 г.

Изм.	Колуч.	Лист	N док	Подп.	Дата	Схема границ территорий, подверженных риску возникновения чрезвычайных ситуаций природного и техногенного характера. Масштаб 1:2000	Лист 5

Формат А2

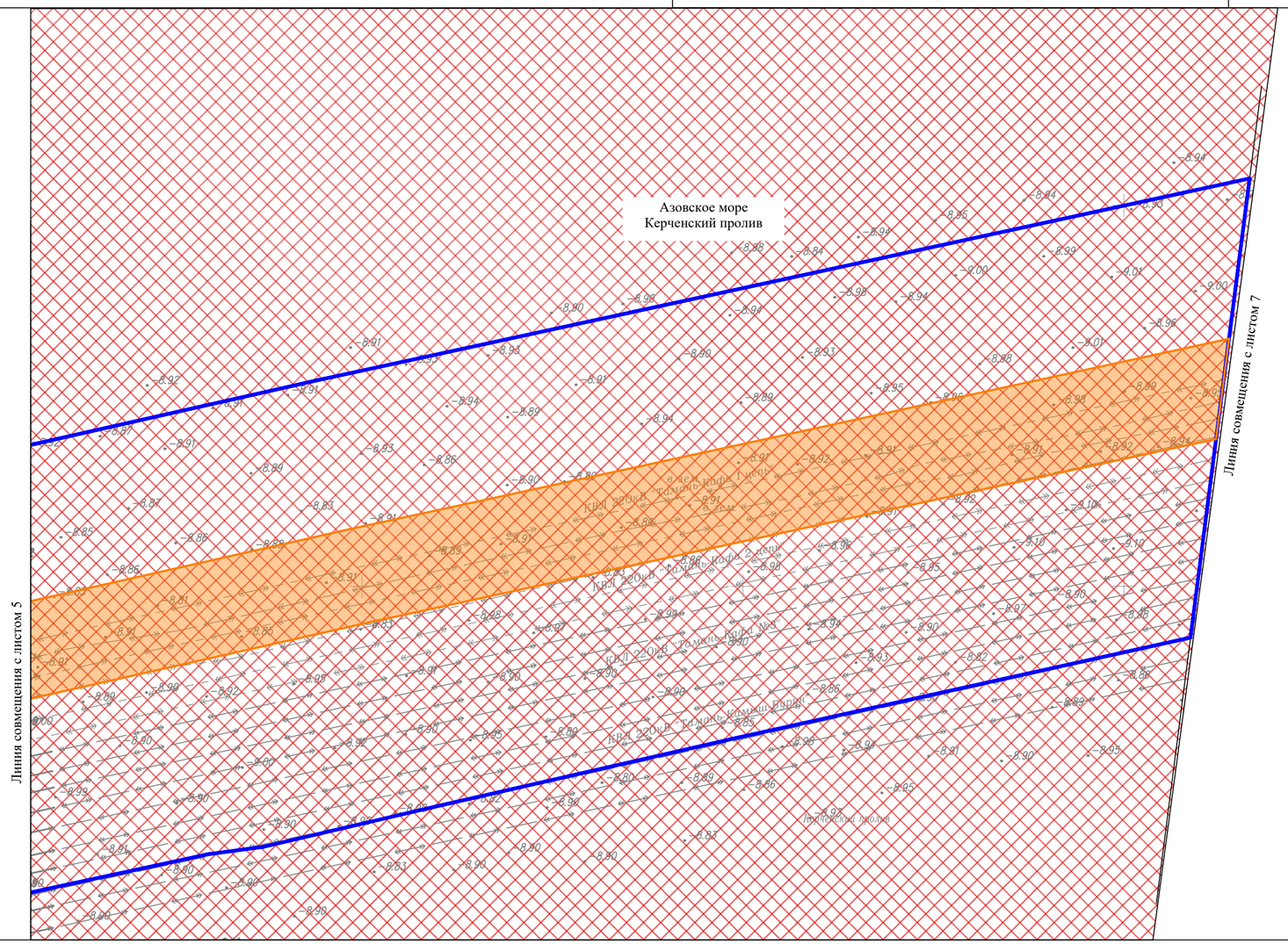

УСЛОВНЫЕ ОБОЗНАЧЕНИЯ:

- границы территории, в отношении которой осуществляется подготовка проекта планировки
- границы зон планируемого размещения линейного объекта энергетики федерального значения "КВЛ 220 кВ Тамань - Кафа I цепь"
- границы населенного пункта
- границы сельского поселения
- границы муниципального района

Границы территорий, подверженных риску возникновения чрезвычайных ситуаций

- территории, подверженные риску возникновения чрезвычайный ситуаций природного характера
- территории, подверженные риску возникновения чрезвычайных ситуаций техногенного характера

ПРИМЕЧАНИЯ:

1. Граница территории, в отношении которой осуществляется подготовка проекта планировки территории, устанавливается в соответствии с Постановлением Правительства РФ от 12 мая 2017 г. № 564 "Об утверждении Положения о составе и содержании документации по планировке территории, предусматривающей размещение одного или нескольких линейных объектов".
2. Границы зон планируемого размещения линейных объектов, подлежащих реконструкции в связи с изменением их местоположения в границах проектируемой территории отсутствуют.
3. Чертеж "Схема территорий, подверженных риску возникновения чрезвычайных ситуаций природного и техногенного характера" разработана на основании:
- схемы территориального планирования муниципального образования Темрюкский район, утвержденного Решением № 616 от 30.03.2007 г. (с изменениями от 25.03.2016 г. №100);
- генерального плана муниципального образования Глазовское сельское поселение Ленинского района Республики Крым, утвержденного Решением №718-63/1 от 29.10.2018 г. (с изменениями от 23.12.2021 г. №354-35/2).

СХЕМА РАСПОЛОЖЕНИЯ ЛИСТОВ

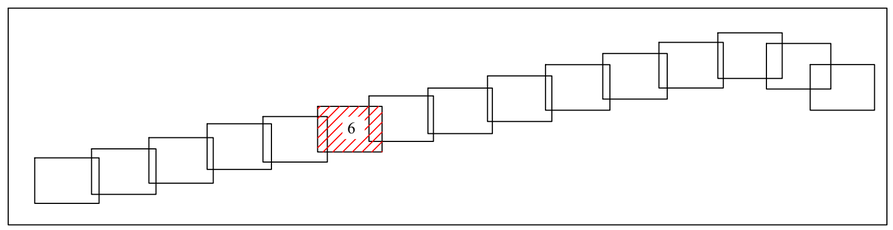

Взам. инв. N

Подп. и дата

Инв. N подл.

Система координат СК-63, зона X 5
Система высот Балтийская, 1977 г.

Изм.	Колуч.	Лист	N док	Подп.	Дата	Схема границ территорий, подверженных риску возникновения чрезвычайных ситуаций природного и техногенного характера. Масштаб 1:2000	Лист 6

Формат А2

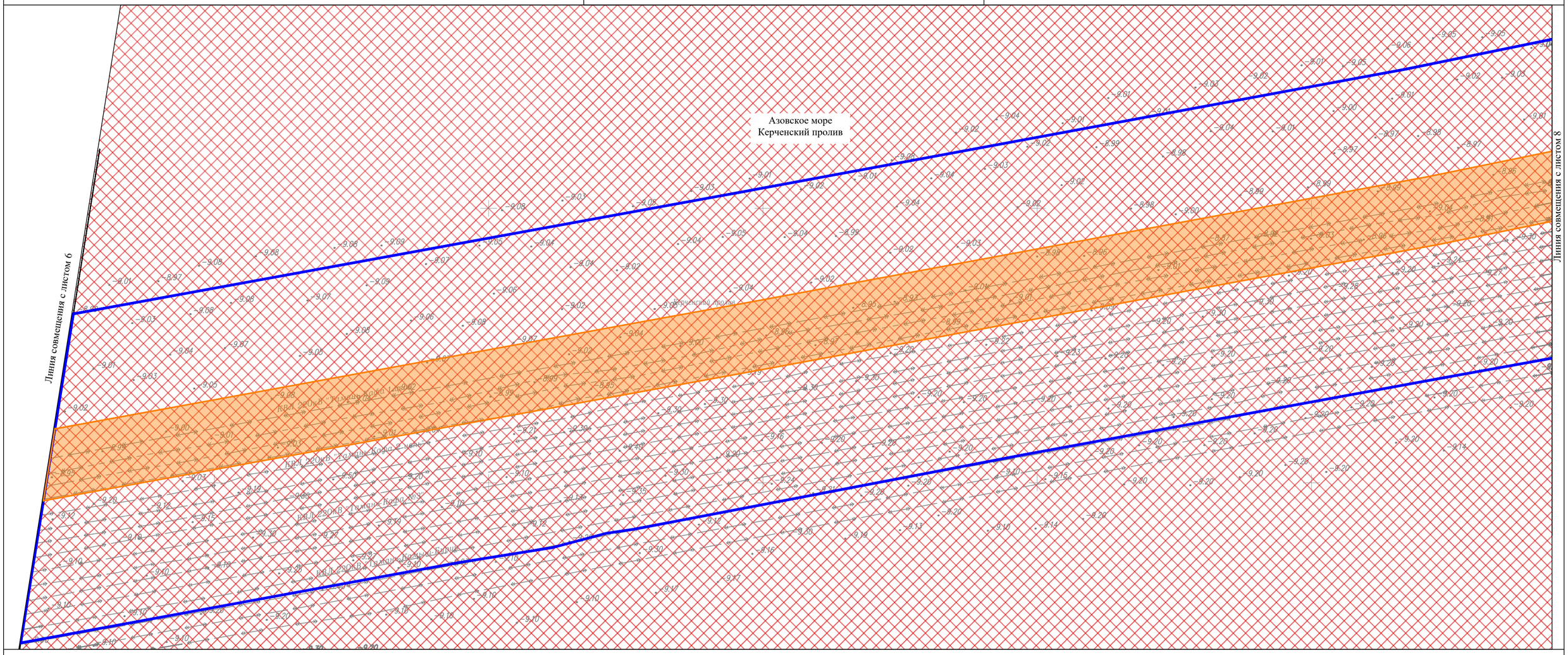

УСЛОВНЫЕ ОБОЗНАЧЕНИЯ:

- границы территории, в отношении которой осуществляется подготовка проекта планировки
- границы зон планируемого размещения линейного объекта энергетики федерального значения "КВЛ 220 кВ Тамань - Кафа I цепь"
- границы населенного пункта
- границы сельского поселения
- границы муниципального района

Границы территорий, подверженных риску возникновения чрезвычайных ситуаций

- территории, подверженные риску возникновения чрезвычайный ситуаций природного характера
- территории, подверженные риску возникновения чрезвычайных ситуаций техногенного характера

ПРИМЕЧАНИЯ:

1. Граница территории, в отношении которой осуществляется подготовка проекта планировки территории, устанавливается в соответствии с Постановлением Правительства РФ от 12 мая 2017 г. № 564 "Об утверждении Положения о составе и содержании документации по планировке территории, предусматривающей размещение одного или нескольких линейных объектов".
2. Границы зон планируемого размещения линейных объектов, подлежащих реконструкции в связи с изменением их местоположения в границах проектируемой территории отсутствуют.
3. Чертеж "Схема территорий, подверженных риску возникновения чрезвычайных ситуаций природного и техногенного характера" разработана на основании:
- схемы территориального планирования муниципального образования Темрюкский район, утвержденного Решением № 616 от 30.03.2007 г. (с изменениями от 25.03.2016 г. №100);
- генерального плана муниципального образования Глазовское сельское поселение Ленинского района Республики Крым, утвержденного Решением №718-63/1 от 29.10.2018 г. (с изменениями от 23.12.2021 г. №354-35/2).

СХЕМА РАСПОЛОЖЕНИЯ ЛИСТОВ

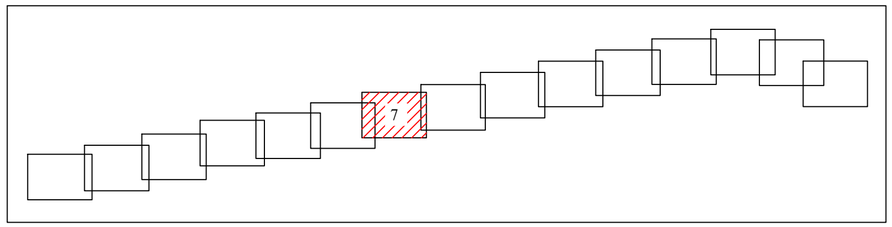

Система координат МСК-23, зона 1
Система высот Балтийская, 1977 г.

Изм.	Кол.уч.	Лист	N док	Подп.	Дата	Схема границ территорий, подверженных риску возникновения чрезвычайных ситуаций природного и техногенного характера. Масштаб 1:2000	Лист 7

Взам. инв. N | Подп. и дата | Инв. N подл.

Формат А2



УСЛОВНЫЕ ОБОЗНАЧЕНИЯ:

- границы территории, в отношении которой осуществляется подготовка проекта планировки
- границы зон планируемого размещения линейного объекта энергетики федерального значения "КВЛ 220 кВ Тамань - Кафа I цепь"
- границы населенного пункта
- границы сельского поселения
- границы муниципального района

Границы территорий, подверженных риску возникновения чрезвычайных ситуаций

- территории, подверженные риску возникновения чрезвычайный ситуаций природного характера
- территории, подверженные риску возникновения чрезвычайных ситуаций техногенного характера

ПРИМЕЧАНИЯ:

1. Граница территории, в отношении которой осуществляется подготовка проекта планировки территории, устанавливается в соответствии с Постановлением Правительства РФ от 12 мая 2017 г. № 564 "Об утверждении Положения о составе и содержании документации по планировке территории, предусматривающей размещение одного или нескольких линейных объектов".
2. Границы зон планируемого размещения линейных объектов, подлежащих реконструкции в связи с изменением их местоположения в границах проектируемой территории отсутствуют.
3. Чертеж "Схема территорий, подверженных риску возникновения чрезвычайных ситуаций природного и техногенного характера" разработана на основании:
   - схемы территориального планирования муниципального образования Темрюкский район, утвержденного Решением № 616 от 30.03.2007 г. (с изменениями от 25.03.2016 г. №100);
   - генерального плана муниципального образования Глазовское сельское поселение Ленинского района Республики Крым, утвержденного Решением №718-63/1 от 29.10.2018 г. (с изменениями от 23.12.2021 г. №354-35/2).

СХЕМА РАСПОЛОЖЕНИЯ ЛИСТОВ

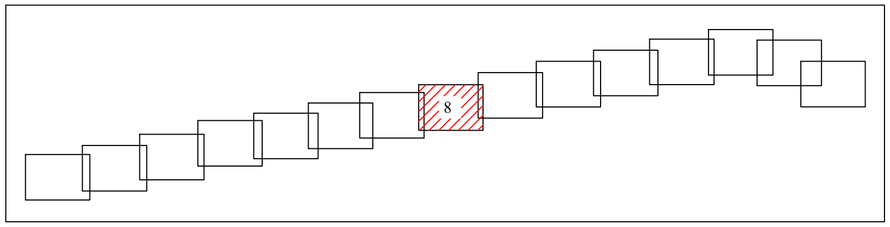

Система координат МСК-23, зона 1
Система высот Балтийская, 1977 г.

						Схема границ территорий, подверженных риску возникновения чрезвычайных ситуаций природного и техногенного характера. Масштаб 1:2000	Лист 8
Изм.	Кол.уч.	Лист	N док	Подп.	Дата		

Взам. инв. N | Подп. и дата | Инв. N подл.

Формат А2

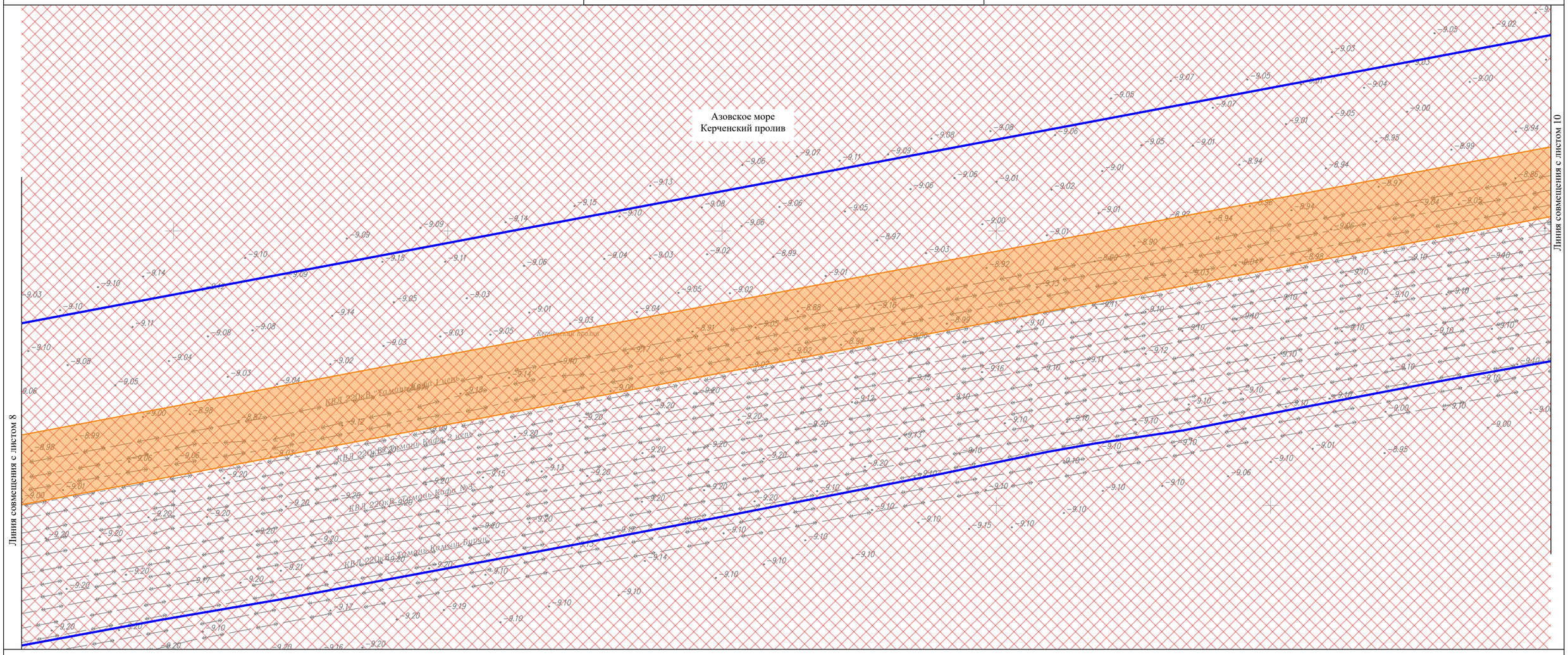

УСЛОВНЫЕ ОБОЗНАЧЕНИЯ:

- границы территории, в отношении которой осуществляется подготовка проекта планировки
- границы зон планируемого размещения линейного объекта энергетики федерального значения "КВЛ 220 кВ Тамань - Кафа I цепь"
- границы населенного пункта
- границы сельского поселения
- границы муниципального района

Границы территорий, подверженных риску возникновения чрезвычайных ситуаций

- территории, подверженные риску возникновения чрезвычайный ситуаций природного характера
- территории, подверженные риску возникновения чрезвычайных ситуаций техногенного характера

ПРИМЕЧАНИЯ:

1. Граница территории, в отношении которой осуществляется подготовка проекта планировки территории, устанавливается в соответствии с Постановлением Правительства РФ от 12 мая 2017 г. № 564 "Об утверждении Положения о составе и содержании документации по планировке территории, предусматривающей размещение одного или нескольких линейных объектов".
2. Границы зон планируемого размещения линейных объектов, подлежащих реконструкции в связи с изменением их местоположения в границах проектируемой территории отсутствуют.
3. Чертеж "Схема территорий, подверженных риску возникновения чрезвычайных ситуаций природного и техногенного характера" разработана на основании:
   - схемы территориального планирования муниципального образования Темрюкский район, утвержденного Решением № 616 от 30.03.2007 г. (с изменениями от 25.03.2016 г. №100);
   - генерального плана муниципального образования Глазовское сельское поселение Ленинского района Республики Крым, утвержденного Решением №718-63/1 от 29.10.2018 г. (с изменениями от 23.12.2021 г. №354-35/2).

СХЕМА РАСПОЛОЖЕНИЯ ЛИСТОВ

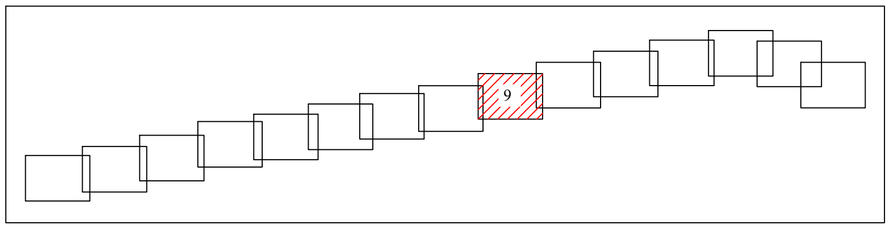

Взам. инв. N

Подп. и дата

Инв. N подл.

Система координат МСК-23, зона 1
Система высот Балтийская, 1977 г.

						Схема границ территорий, подверженных риску возникновения чрезвычайных ситуаций природного и техногенного характера. Масштаб 1:2000	Лист 9
Изм.	Кол.уч.	Лист	N док	Подп.	Дата		

Формат А2

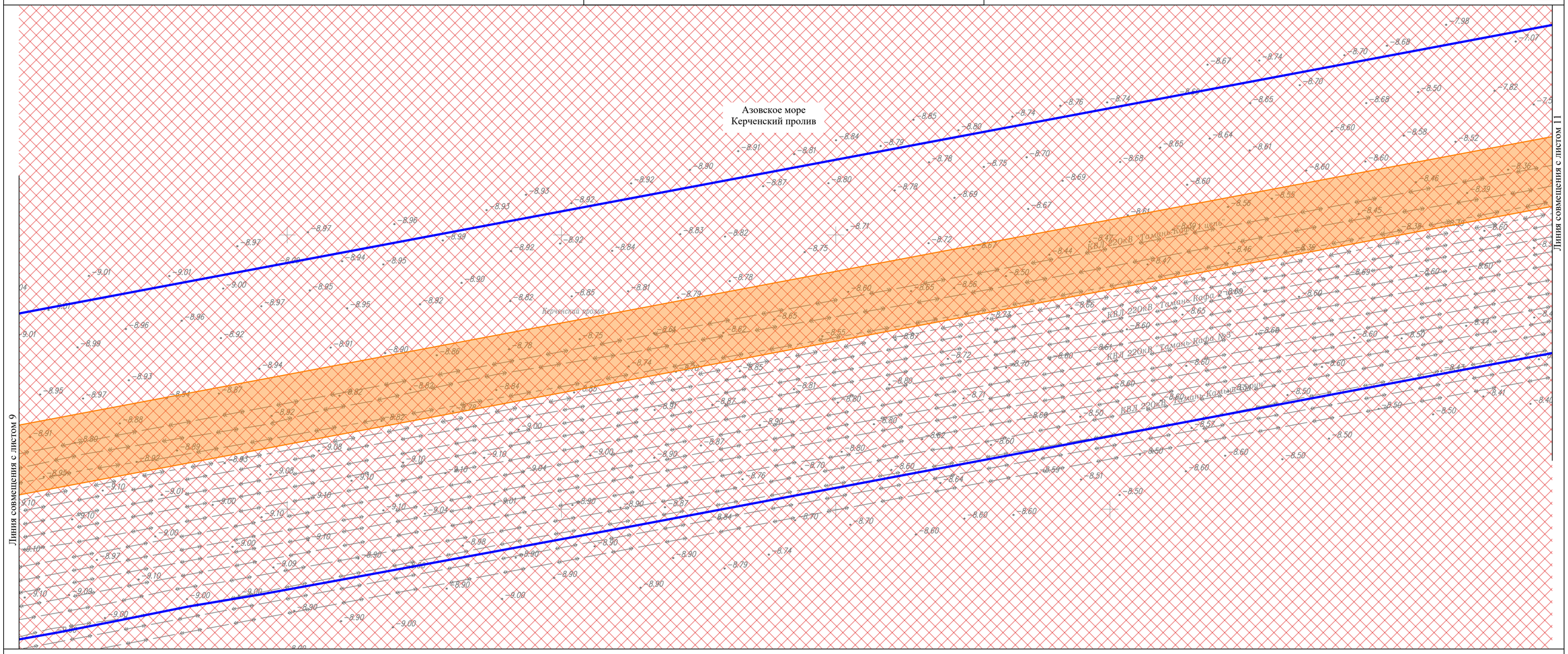

УСЛОВНЫЕ ОБОЗНАЧЕНИЯ:

- границы территории, в отношении которой осуществляется подготовка проекта планировки
- границы зон планируемого размещения линейного объекта энергетики федерального значения "КВЛ 220 кВ Тамань - Кафа I цепь"
- границы населенного пункта
- границы сельского поселения
- границы муниципального района

Границы территорий, подверженных риску возникновения чрезвычайных ситуаций

- территории, подверженные риску возникновения чрезвычайный ситуаций природного характера
- территории, подверженные риску возникновения чрезвычайных ситуаций техногенного характера

ПРИМЕЧАНИЯ:

1. Граница территории, в отношении которой осуществляется подготовка проекта планировки территории, устанавливается в соответствии с Постановлением Правительства РФ от 12 мая 2017 г. № 564 "Об утверждении Положения о составе и содержании документации по планировке территории, предусматривающей размещение одного или нескольких линейных объектов".
2. Границы зон планируемого размещения линейных объектов, подлежащих реконструкции в связи с изменением их местоположения в границах проектируемой территории отсутствуют.
3. Чертеж "Схема территорий, подверженных риску возникновения чрезвычайных ситуаций природного и техногенного характера" разработана на основании:
- схемы территориального планирования муниципального образования Темрюкский район, утвержденного Решением № 616 от 30.03.2007 г. (с изменениями от 25.03.2016 г. №100);
- генерального плана муниципального образования Глазовское сельское поселение Ленинского района Республики Крым, утвержденного Решением №718-63/1 от 29.10.2018 г. (с изменениями от 23.12.2021 г. №354-35/2).

СХЕМА РАСПОЛОЖЕНИЯ ЛИСТОВ

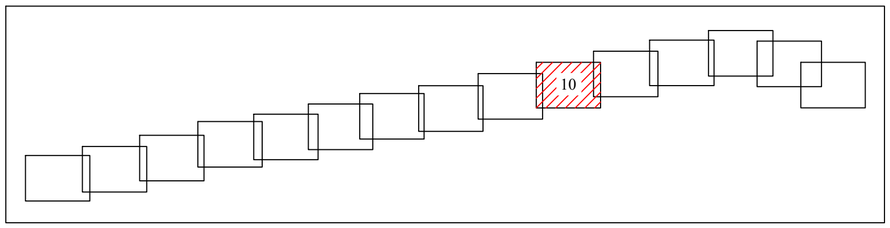

Взам. инв. N

Подп. и дата

Инв. N подл.

Система координат МСК-23, зона 1
Система высот Балтийская, 1977 г.

Изм.	Кол.уч.	Лист	N док	Подп.	Дата	Схема границ территорий, подверженных риску возникновения чрезвычайных ситуаций природного и техногенного характера. Масштаб 1:2000	Лист 10

Формат А2



УСЛОВНЫЕ ОБОЗНАЧЕНИЯ:

- границы территории, в отношении которой осуществляется подготовка проекта планировки
- границы зон планируемого размещения линейного объекта энергетики федерального значения "КВЛ 220 кВ Тамань - Кафа I цепь"
- границы населенного пункта
- границы сельского поселения
- границы муниципального района

Границы территорий, подверженных риску возникновения чрезвычайных ситуаций

- территории, подверженные риску возникновения чрезвычайный ситуаций природного характера
- территории, подверженные риску возникновения чрезвычайных ситуаций техногенного характера

ПРИМЕЧАНИЯ:

1. Граница территории, в отношении которой осуществляется подготовка проекта планировки территории, устанавливается в соответствии с Постановлением Правительства РФ от 12 мая 2017 г. № 564 "Об утверждении Положения о составе и содержании документации по планировке территории, предусматривающей размещение одного или нескольких линейных объектов".
2. Границы зон планируемого размещения линейных объектов, подлежащих реконструкции в связи с изменением их местоположения в границах проектируемой территории отсутствуют.
3. Чертеж "Схема территорий, подверженных риску возникновения чрезвычайных ситуаций природного и техногенного характера" разработана на основании:
- схемы территориального планирования муниципального образования Темрюкский район, утвержденного Решением № 616 от 30.03.2007 г. (с изменениями от 25.03.2016 г. №100);
- генерального плана муниципального образования Глазовское сельское поселение Ленинского района Республики Крым, утвержденного Решением №718-63/1 от 29.10.2018 г. (с изменениями от 23.12.2021 г. №354-35/2).

СХЕМА РАСПОЛОЖЕНИЯ ЛИСТОВ

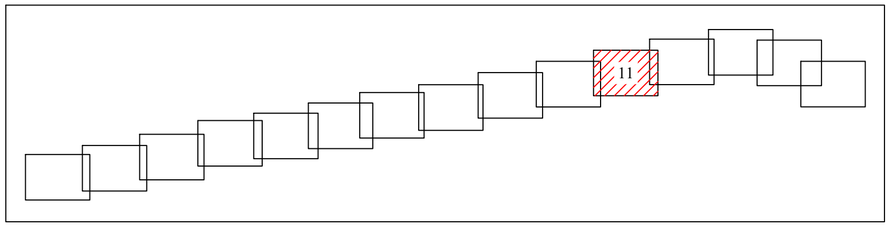

Взам. инв. N

Подп. и дата

Инв. N подл.

Система координат МСК-23, зона 1
Система высот Балтийская, 1977 г.

Изм.	Кол.уч.	Лист	N док	Подп.	Дата	Схема границ территорий, подверженных риску возникновения чрезвычайных ситуаций природного и техногенного характера. Масштаб 1:2000	Лист 11

Формат А2



УСЛОВНЫЕ ОБОЗНАЧЕНИЯ:

- границы территории, в отношении которой осуществляется подготовка проекта планировки
- границы зон планируемого размещения линейного объекта энергетики федерального значения "КВЛ 220 кВ Тамань - Кафа I цепь"
- границы населенного пункта
- границы сельского поселения
- границы муниципального района

Границы территорий, подверженных риску возникновения чрезвычайных ситуаций

- территории, подверженные риску возникновения чрезвычайный ситуаций природного характера
- территории, подверженные риску возникновения чрезвычайных ситуаций техногенного характера

ПРИМЕЧАНИЯ:

1. Граница территории, в отношении которой осуществляется подготовка проекта планировки территории, устанавливается в соответствии с Постановлением Правительства РФ от 12 мая 2017 г. № 564 "Об утверждении Положения о составе и содержании документации по планировке территории, предусматривающей размещение одного или нескольких линейных объектов".
2. Границы зон планируемого размещения линейных объектов, подлежащих реконструкции в связи с изменением их местоположения в границах проектируемой территории отсутствуют.
3. Чертеж "Схема территорий, подверженных риску возникновения чрезвычайных ситуаций природного и техногенного характера" разработана на основании:
- схемы территориального планирования муниципального образования Темрюкский район, утвержденного Решением № 616 от 30.03.2007 г. (с изменениями от 25.03.2016 г. №100);
- генерального плана муниципального образования Глазовское сельское поселение Ленинского района Республики Крым, утвержденного Решением №718-63/1 от 29.10.2018 г. (с изменениями от 23.12.2021 г. №354-35/2).

СХЕМА РАСПОЛОЖЕНИЯ ЛИСТОВ

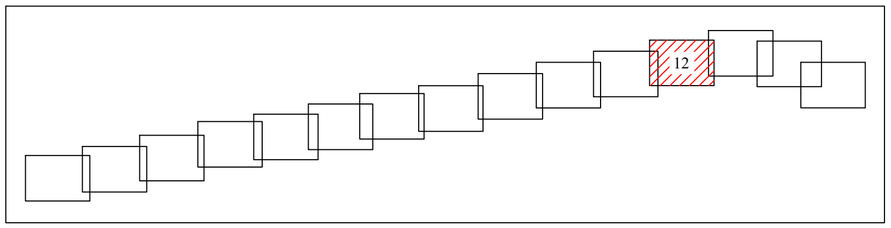

Система координат МСК-23, зона 1
Система высот Балтийская, 1977 г.

						Схема границ территорий, подверженных риску возникновения чрезвычайных ситуаций природного и техногенного характера. Масштаб 1:2000	Лист 12
Изм.	Кол.уч.	Лист	N док	Подп.	Дата		

Взам. инв. N | Подп. и дата | Инв. N подл.

Формат А2

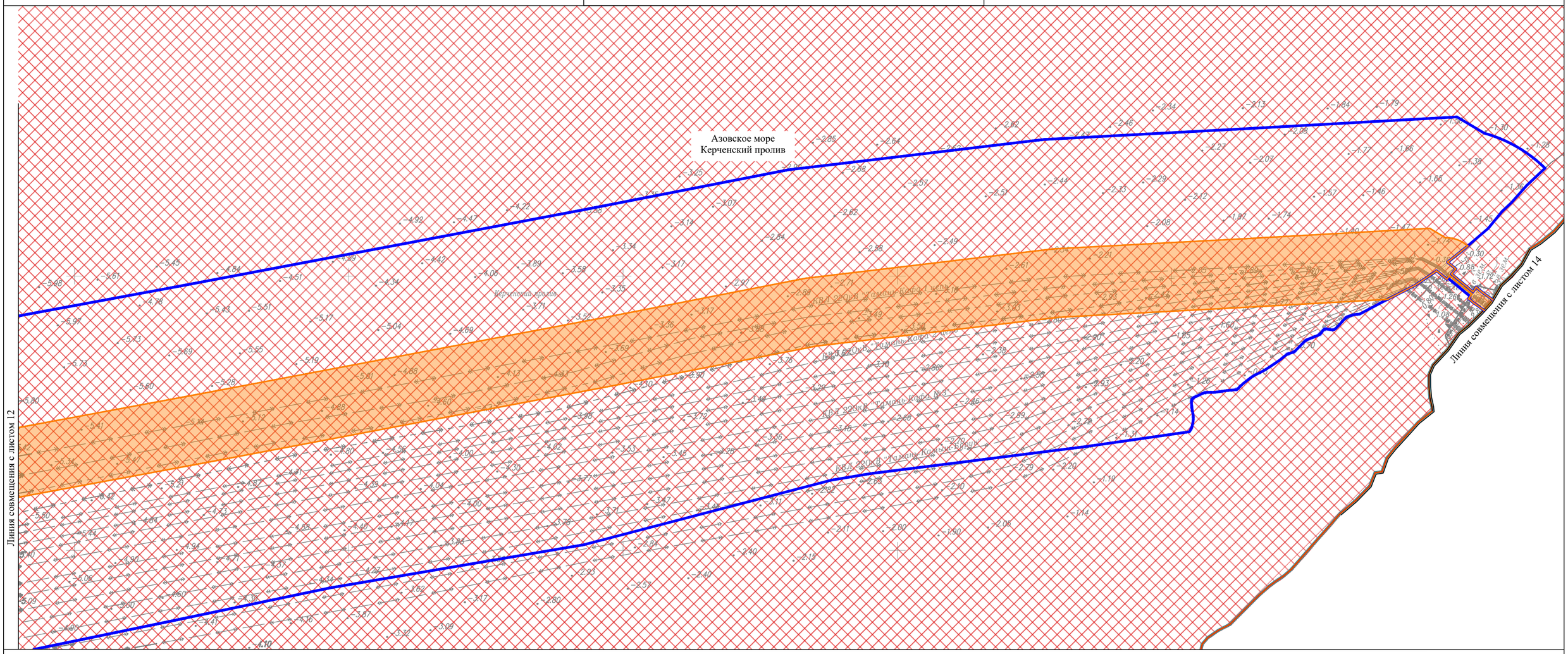

УСЛОВНЫЕ ОБОЗНАЧЕНИЯ:

- границы территории, в отношении которой осуществляется подготовка проекта планировки
- границы зон планируемого размещения линейного объекта энергетики федерального значения "КВЛ 220 кВ Тамань - Кафа I цепь"
- границы населенного пункта
- границы сельского поселения
- границы муниципального района

Границы территорий, подверженных риску возникновения чрезвычайных ситуаций

- территории, подверженные риску возникновения чрезвычайный ситуаций природного характера
- территории, подверженные риску возникновения чрезвычайных ситуаций техногенного характера

ПРИМЕЧАНИЯ:

1. Граница территории, в отношении которой осуществляется подготовка проекта планировки территории, устанавливается в соответствии с Постановлением Правительства РФ от 12 мая 2017 г. № 564 "Об утверждении Положения о составе и содержании документации по планировке территории, предусматривающей размещение одного или нескольких линейных объектов".
2. Границы зон планируемого размещения линейных объектов, подлежащих реконструкции в связи с изменением их местоположения в границах проектируемой территории отсутствуют.
3. Чертеж "Схема территорий, подверженных риску возникновения чрезвычайных ситуаций природного и техногенного характера" разработана на основании:
   - схемы территориального планирования муниципального образования Темрюкский район, утвержденного Решением № 616 от 30.03.2007 г. (с изменениями от 25.03.2016 г. №100);
   - генерального плана муниципального образования Глазовское сельское поселение Ленинского района Республики Крым, утвержденного Решением №718-63/1 от 29.10.2018 г. (с изменениями от 23.12.2021 г. №354-35/2).

СХЕМА РАСПОЛОЖЕНИЯ ЛИСТОВ

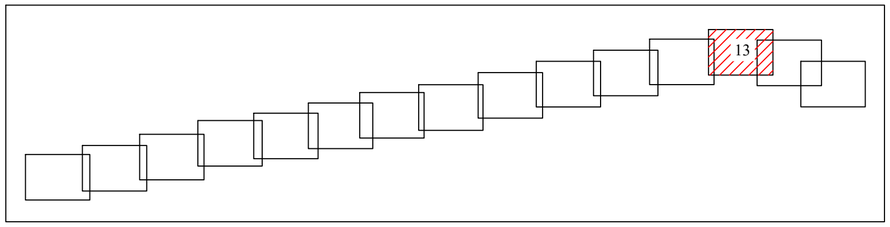

Система координат МСК-23, зона 1
Система высот Балтийская, 1977 г.

Изм.	Кол.уч.	Лист	N док	Подп.	Дата	Схема границ территорий, подверженных риску возникновения чрезвычайных ситуаций природного и техногенного характера. Масштаб 1:2000	Лист 13

Взам. инв. N | Подп. и дата | Инв. N подл.

Формат А2

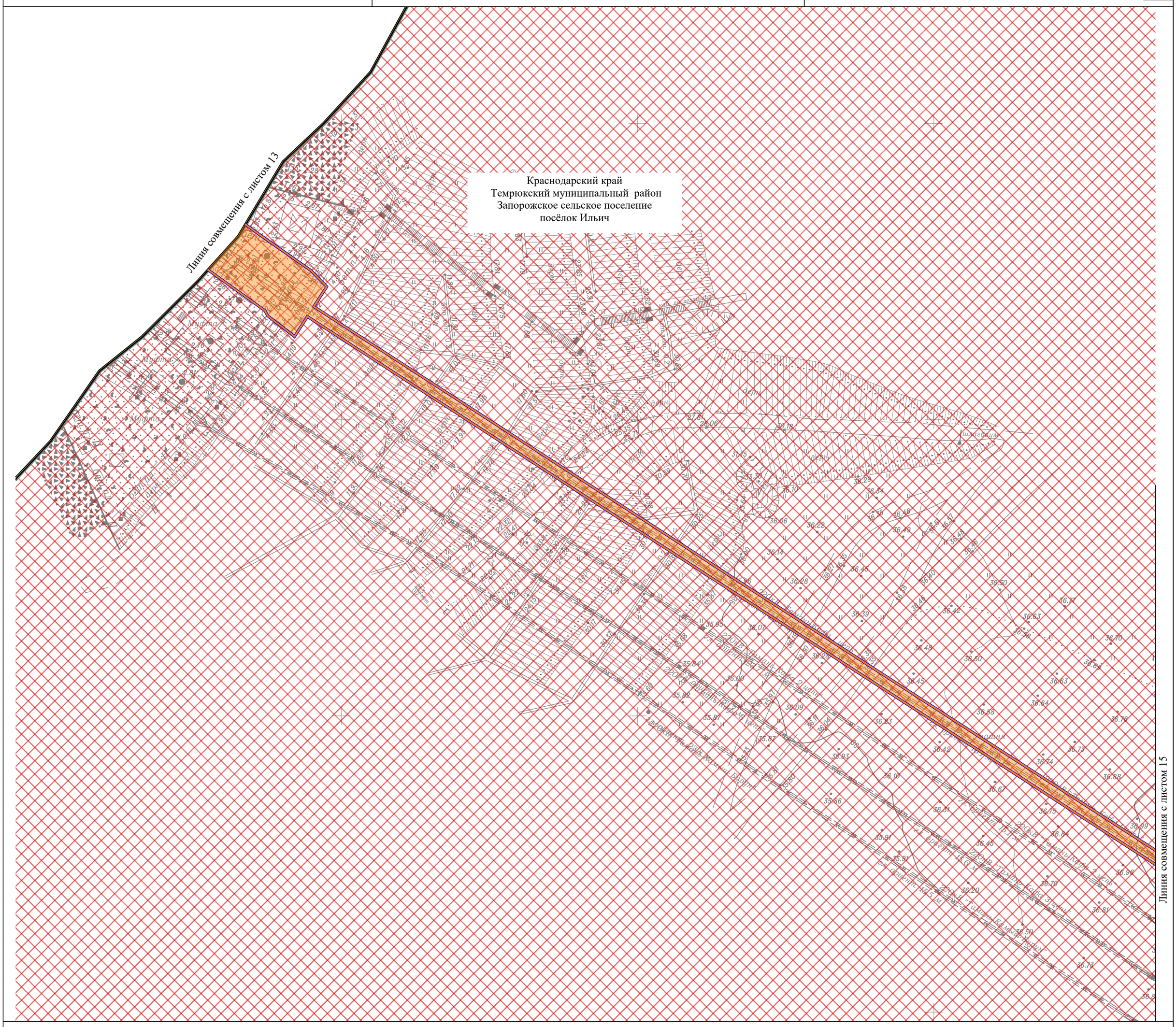

УСЛОВНЫЕ ОБОЗНАЧЕНИЯ:

- границы территории, в отношении которой осуществляется подготовка проекта планировки
- границы зон планируемого размещения линейного объекта энергетики федерального значения "КВЛ 220 кВ Тамань - Кафа I цепь"
- границы населенного пункта
- границы сельского поселения
- границы муниципального района

Границы территорий, подверженных риску возникновения чрезвычайных ситуаций

- территории, подверженные риску возникновения чрезвычайный ситуаций природного характера
- территории, подверженные риску возникновения чрезвычайных ситуаций техногенного характера

ПРИМЕЧАНИЯ:

1. Граница территории, в отношении которой осуществляется подготовка проекта планировки территории, устанавливается в соответствии с Постановлением Правительства РФ от 12 мая 2017 г. № 564 "Об утверждении Положения о составе и содержании документации по планировке территории, предусматривающей размещение одного или нескольких линейных объектов".
2. Границы зон планируемого размещения линейных объектов, подлежащих реконструкции в связи с изменением их местоположения в границах проектируемой территории отсутствуют.
3. Чертеж "Схема территорий, подверженных риску возникновения чрезвычайных ситуаций природного и техногенного характера" разработана на основании:
- схемы территориального планирования муниципального образования Темрюкский район, утвержденного Решением № 616 от 30.03.2007 г. (с изменениями от 25.03.2016 г. №100);
- генерального плана муниципального образования Глазовское сельское поселение Ленинского района Республики Крым, утвержденного Решением №718-63/1 от 29.10.2018 г. (с изменениями от 23.12.2021 г. №354-35/2).

СХЕМА РАСПОЛОЖЕНИЯ ЛИСТОВ

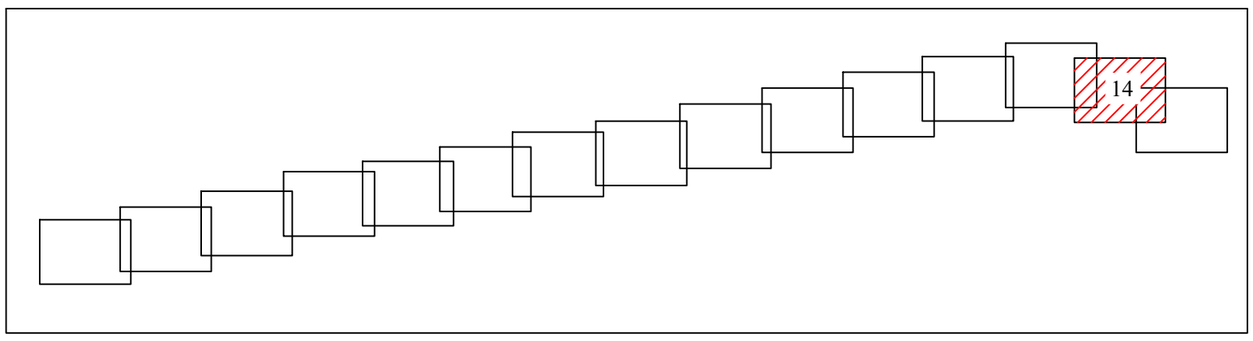

Взам. инв. N

Подп. и дата

Инв. N подл.

Система координат МСК-23, зона 1
Система высот Балтийская, 1977 г.

Изм.	Кол.уч.	Лист	N док	Подп.	Дата	Схема границ территорий, подверженных риску возникновения чрезвычайных ситуаций природного и техногенного характера. Масштаб 1:500	Лист 14

Формат А2

Линия совмещения с листом 14

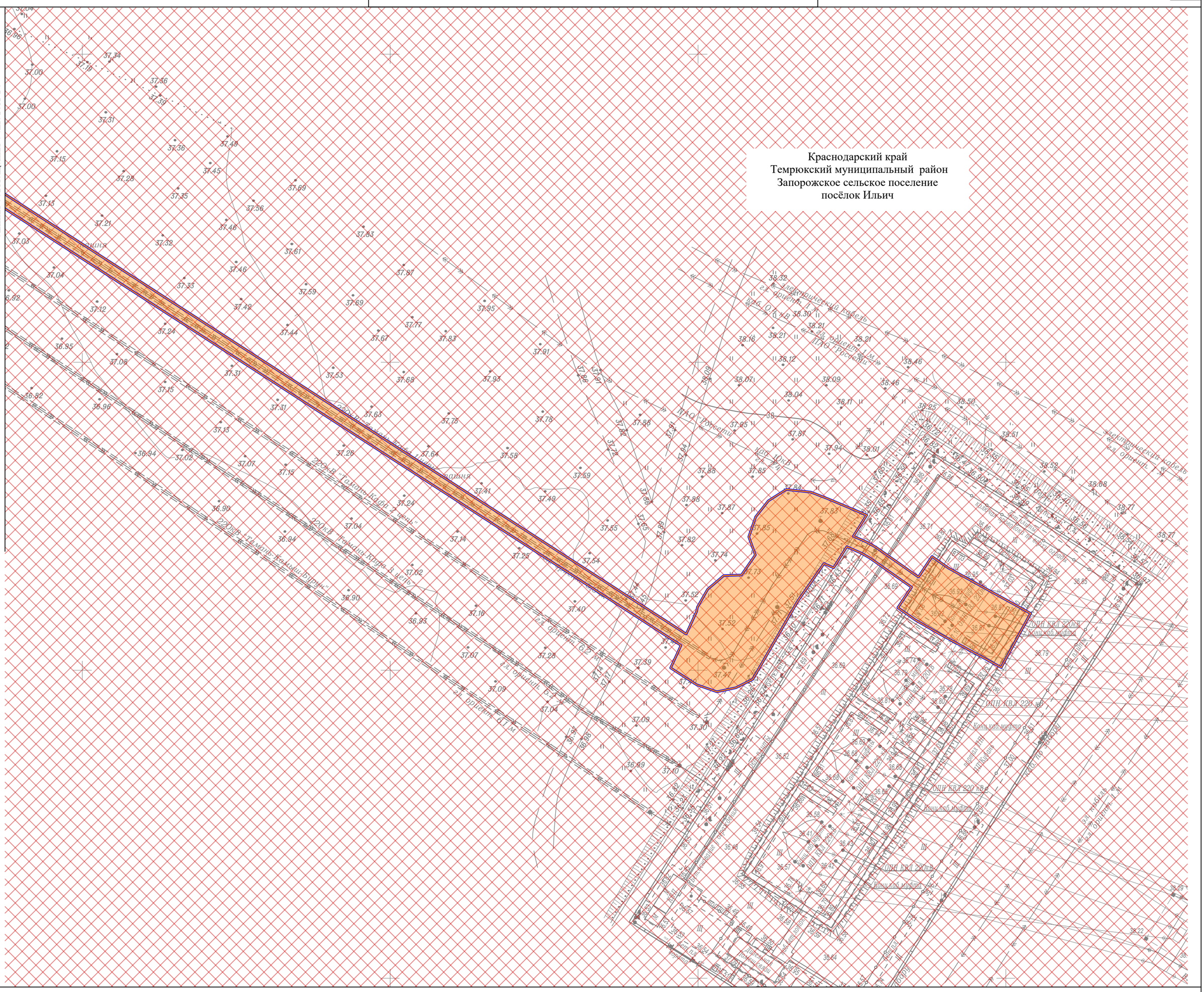

УСЛОВНЫЕ ОБОЗНАЧЕНИЯ:

- границы территории, в отношении которой осуществляется подготовка проекта планировки
- границы зон планируемого размещения линейного объекта энергетики федерального значения "КВЛ 220 кВ Тамань - Кафа I цепь"
- границы населенного пункта
- границы сельского поселения
- границы муниципального района

Границы территорий, подверженных риску возникновения чрезвычайных ситуаций

- территории, подверженные риску возникновения чрезвычайный ситуаций природного характера
- территории, подверженные риску возникновения чрезвычайных ситуаций техногенного характера

ПРИМЕЧАНИЯ:

1. Граница территории, в отношении которой осуществляется подготовка проекта планировки территории, устанавливается в соответствии с Постановлением Правительства РФ от 12 мая 2017 г. № 564 "Об утверждении Положения о составе и содержании документации по планировке территории, предусматривающей размещение одного или нескольких линейных объектов".
2. Границы зон планируемого размещения линейных объектов, подлежащих реконструкции в связи с изменением их местоположения в границах проектируемой территории отсутствуют.
3. Чертеж "Схема территорий, подверженных риску возникновения чрезвычайных ситуаций природного и техногенного характера" разработана на основании:
- схемы территориального планирования муниципального образования Темрюкский район, утвержденного Решением № 616 от 30.03.2007 г. (с изменениями от 25.03.2016 г. №100);
- генерального плана муниципального образования Глазовское сельское поселение Ленинского района Республики Крым, утвержденного Решением №718-63/1 от 29.10.2018 г. (с изменениями от 23.12.2021 г. №354-35/2).

СХЕМА РАСПОЛОЖЕНИЯ ЛИСТОВ

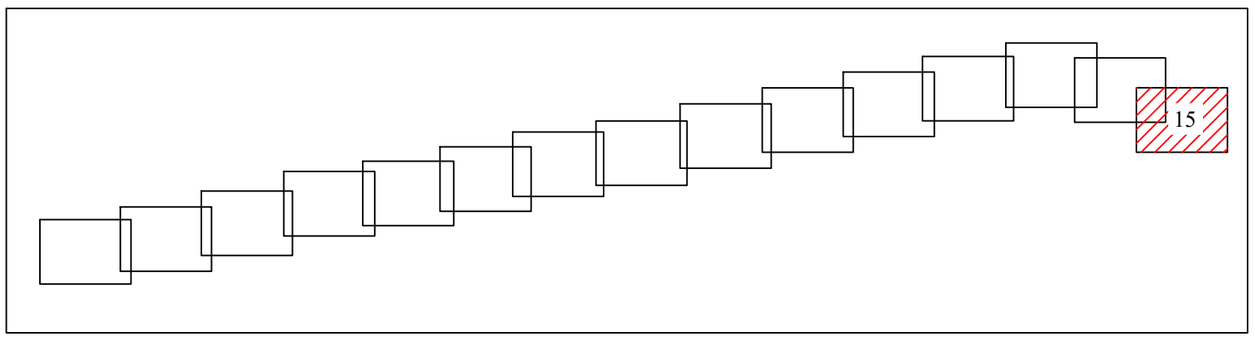

Взам. инв. N

Подп. и дата

Инв. N подл.

Система координат МСК-23, зона 1
Система высот Балтийская, 1977 г.

Изм.	Колуч.	Лист	N док	Подп.	Дата	Схема границ территорий, подверженных риску возникновения чрезвычайных ситуаций природного и техногенного характера. Масштаб 1:500	Лист 15

Формат А2

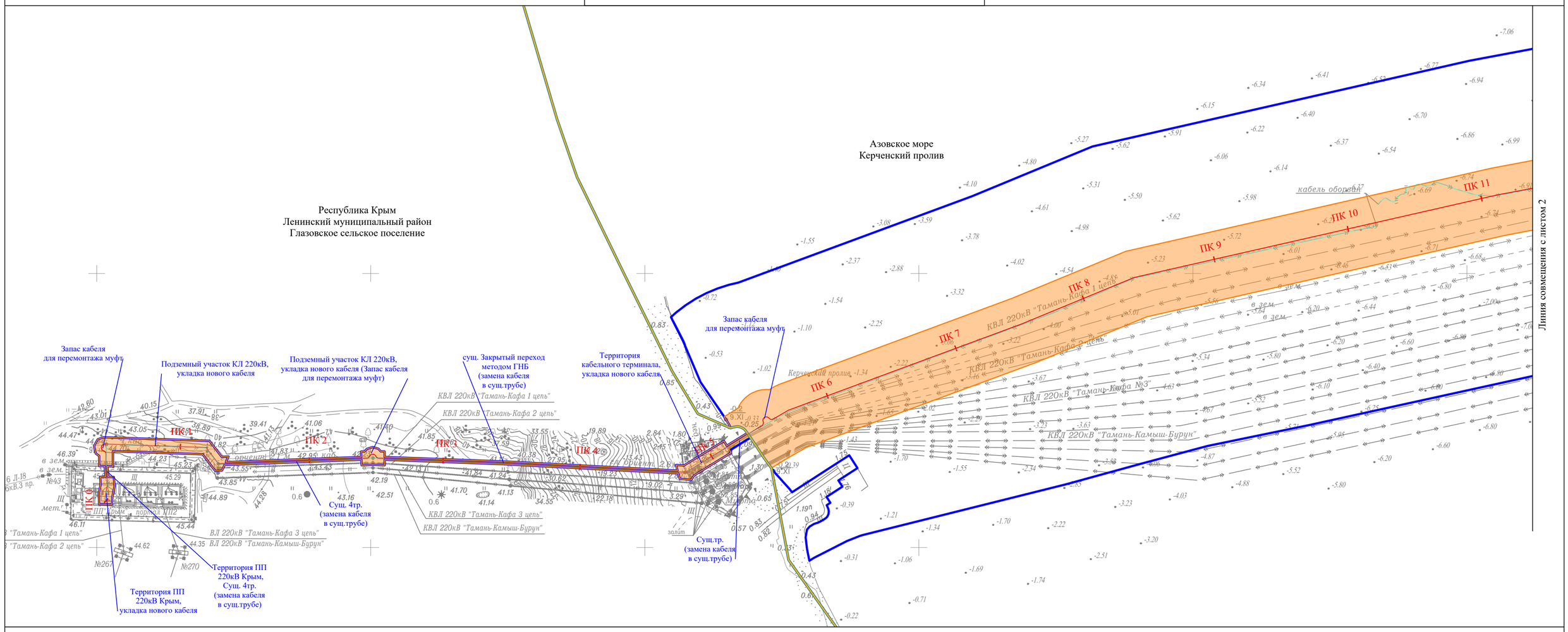

УСЛОВНЫЕ ОБОЗНАЧЕНИЯ:

- границы территории, в отношении которой осуществляется подготовка проекта планировки
- границы зон планируемого размещения линейного объекта энергетики федерального значения "КВЛ 220 кВ Тамань - Кафа I цепь"
- границы населенного пункта
- границы сельского поселения
- границы муниципального района
- границы территорий объектов культурного наследия, включенных в единый государственный реестр объектов культурного наследия (памятников истории и культуры) народов Российской Федерации

Конструктивные и планировочные решения, планируемые в отношении линейного объекта

ПК1

- проектируемая ось "КВЛ 220 кВ Тамань - Кафа I цепь"
- демонтируемая ось "КВЛ 220 кВ Тамань - Кафа I цепь"

ПРИМЕЧАНИЯ:

1. Граница территории, в отношении которой осуществляется подготовка проекта планировки территории, устанавливается в соответствии с Постановлением Правительства РФ от 12 мая 2017 г. № 564 "Об утверждении Положения о составе и содержании документации по планировке территории, предусматривающей размещение одного или нескольких линейных объектов".
2. Границы зон планируемого размещения линейных объектов, подлежащих реконструкции в связи с изменением их местоположения в границах проектируемой территории отсутствуют.
3. Границы территорий выявленных объектов культурного наследия отсутствуют.

СХЕМА РАСПОЛОЖЕНИЯ ЛИСТОВ

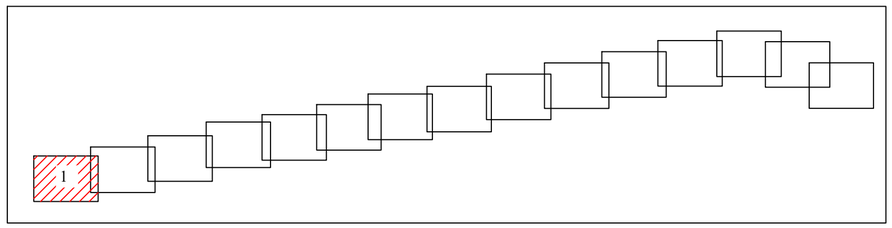

Система координат СК-63, зона X 5
Система высот Балтийская, 1977 г.

						Проект планировки и межевания территории	
						Документация по планировке территории для реконструкции объекта энергетики федерального значения «Сооружение электросетевого энергомоста Российская Федерация - полуостров Крым. Кабельный переход через Керченский пролив»	
Изм.	Колуч.	Лист	N док	Подп.	Дата		
Разработал		Смелова И.В.			14.01	Материалы по обоснованию проекта планировки территории. Графическая часть	Стадия: П; Лист: 1; Листов: 15
Проверил		Юркина Т.В.			14.01		
Н.контр.		Юркина Т.В.			14.01		
						Схема конструктивных и планировочных решений. Схема границ территорий объектов культурного наследия. Масштаб 1:2000	ООО «Призма» г. Москва 2026 г.

Взам. инв. N | Подп. и дата | Инв. N подл.

Формат А2

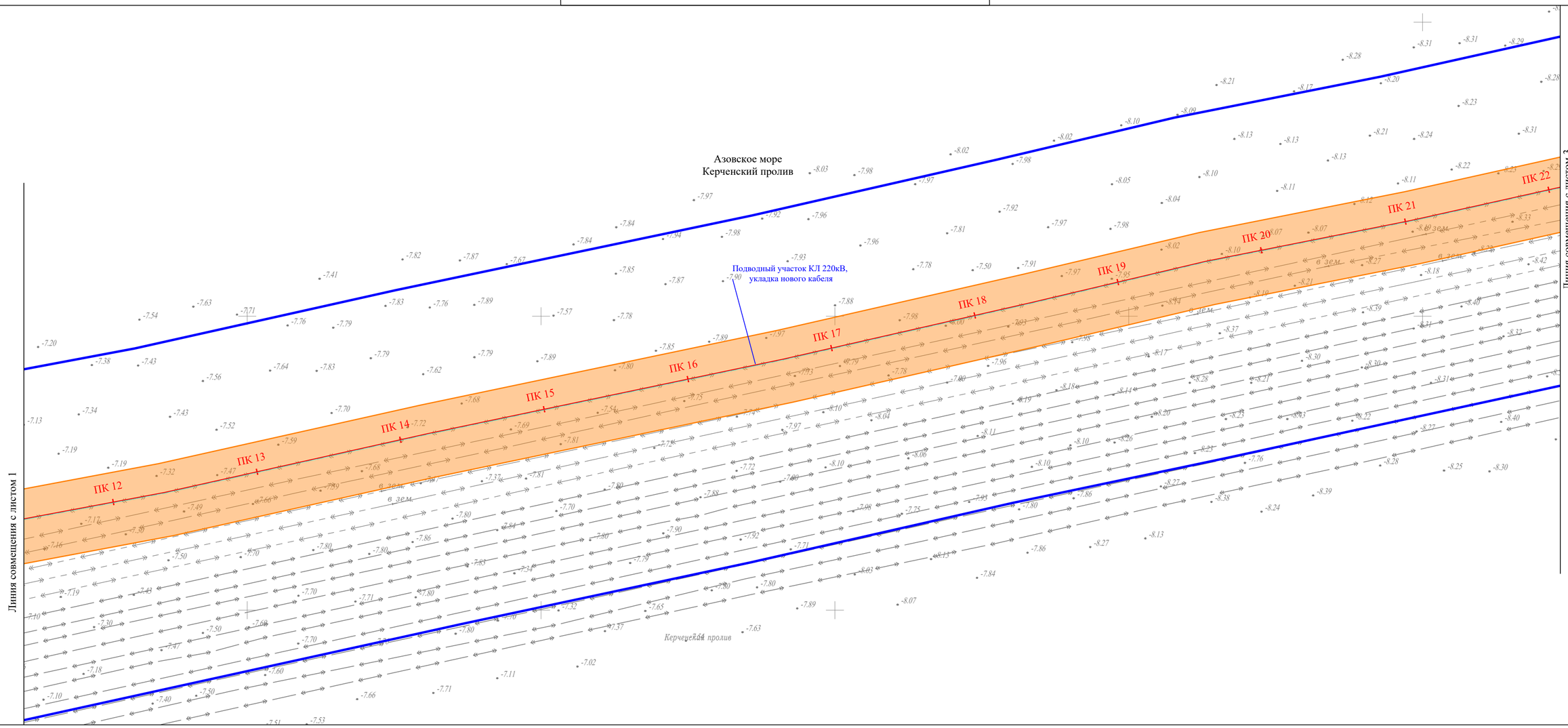

УСЛОВНЫЕ ОБОЗНАЧЕНИЯ:

- границы территории, в отношении которой осуществляется подготовка проекта планировки
- границы зон планируемого размещения линейного объекта энергетики федерального значения "КВЛ 220 кВ Тамань - Кафа I цепь"
- границы населенного пункта
- границы сельского поселения
- границы муниципального района
- границы территорий объектов культурного наследия, включенных в единый государственный реестр объектов культурного наследия (памятников истории и культуры) народов Российской Федерации

Конструктивные и планировочные решения, планируемые в отношении линейного объекта

ПК1

- проектируемая ось "КВЛ 220 кВ Тамань - Кафа I цепь"
- демонтируемая ось "КВЛ 220 кВ Тамань - Кафа I цепь"

ПРИМЕЧАНИЯ:

1. Граница территории, в отношении которой осуществляется подготовка проекта планировки территории, устанавливается в соответствии с Постановлением Правительства РФ от 12 мая 2017 г. № 564 "Об утверждении Положения о составе и содержании документации по планировке территории, предусматривающей размещение одного или нескольких линейных объектов".
2. Границы зон планируемого размещения линейных объектов, подлежащих реконструкции в связи с изменением их местоположения в границах проектируемой территории отсутствуют.
3. Границы территорий выявленных объектов культурного наследия отсутствуют.

СХЕМА РАСПОЛОЖЕНИЯ ЛИСТОВ

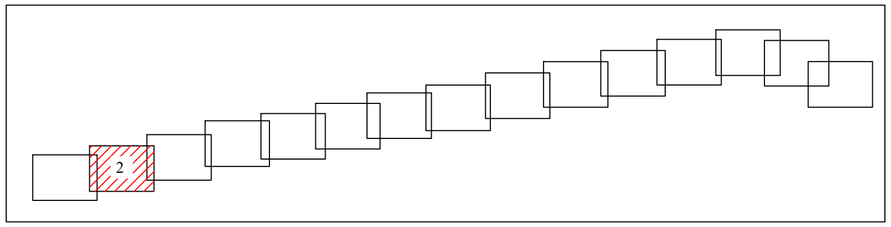

Система координат СК-63, зона X 5
Система высот Балтийская, 1977 г.

Изм.	Кол.уч.	Лист	N док	Подп.	Дата	Схема конструктивных и планировочных решений. Схема границ территорий объектов культурного наследия. Масштаб 1:2000	Лист 2

Взам. инв. N | Подп. и дата | Инв. N подл.

Формат А2



УСЛОВНЫЕ ОБОЗНАЧЕНИЯ:

- границы территории, в отношении которой осуществляется подготовка проекта планировки
- границы зон планируемого размещения линейного объекта энергетики федерального значения "КВЛ 220 кВ Тамань - Кафа I цепь"
- границы населенного пункта
- границы сельского поселения
- границы муниципального района
- границы территорий объектов культурного наследия, включенных в единый государственный реестр объектов культурного наследия (памятников истории и культуры) народов Российской Федерации

Конструктивные и планировочные решения, планируемые в отношении линейного объекта

ПК1

- проектируемая ось "КВЛ 220 кВ Тамань - Кафа I цепь"
- демонтируемая ось "КВЛ 220 кВ Тамань - Кафа I цепь"

ПРИМЕЧАНИЯ:

1. Граница территории, в отношении которой осуществляется подготовка проекта планировки территории, устанавливается в соответствии с Постановлением Правительства РФ от 12 мая 2017 г. № 564 "Об утверждении Положения о составе и содержании документации по планировке территории, предусматривающей размещение одного или нескольких линейных объектов".
2. Границы зон планируемого размещения линейных объектов, подлежащих реконструкции в связи с изменением их местоположения в границах проектируемой территории отсутствуют.
3. Границы территорий выявленных объектов культурного наследия отсутствуют.

СХЕМА РАСПОЛОЖЕНИЯ ЛИСТОВ

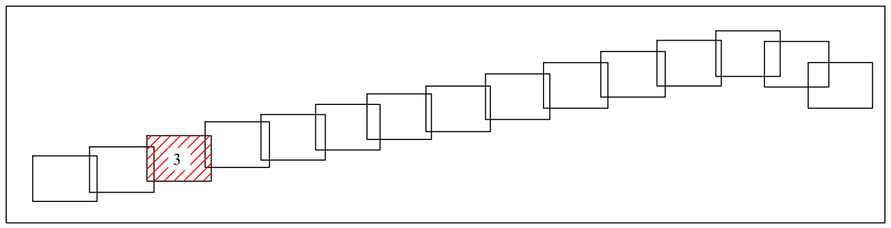

Взам. инв. N

Подп. и дата

Инв. N подл.

Система координат СК-63, зона X 5
Система высот Балтийская, 1977 г.

Изм.	Кол.уч.	Лист	N док	Подп.	Дата	Схема конструктивных и планировочных решений. Схема границ территорий объектов культурного наследия. Масштаб 1:2000	Лист 3

Формат А2



УСЛОВНЫЕ ОБОЗНАЧЕНИЯ:

- границы территории, в отношении которой осуществляется подготовка проекта планировки
- границы зон планируемого размещения линейного объекта энергетики федерального значения "КВЛ 220 кВ Тамань - Кафа I цепь"
- границы населенного пункта
- границы сельского поселения
- границы муниципального района
- границы территорий объектов культурного наследия, включенных в единый государственный реестр объектов культурного наследия (памятников истории и культуры) народов Российской Федерации

Конструктивные и планировочные решения, планируемые в отношении линейного объекта

ПК1
- проектируемая ось "КВЛ 220 кВ Тамань - Кафа I цепь"
- демонтируемая ось "КВЛ 220 кВ Тамань - Кафа I цепь"

ПРИМЕЧАНИЯ:
1. Граница территории, в отношении которой осуществляется подготовка проекта планировки территории, устанавливается в соответствии с Постановлением Правительства РФ от 12 мая 2017 г. № 564 "Об утверждении Положения о составе и содержании документации по планировке территории, предусматривающей размещение одного или нескольких линейных объектов".
2. Границы зон планируемого размещения линейных объектов, подлежащих реконструкции в связи с изменением их местоположения в границах проектируемой территории отсутствуют.
3. Границы территорий выявленных объектов культурного наследия отсутствуют.

СХЕМА РАСПОЛОЖЕНИЯ ЛИСТОВ

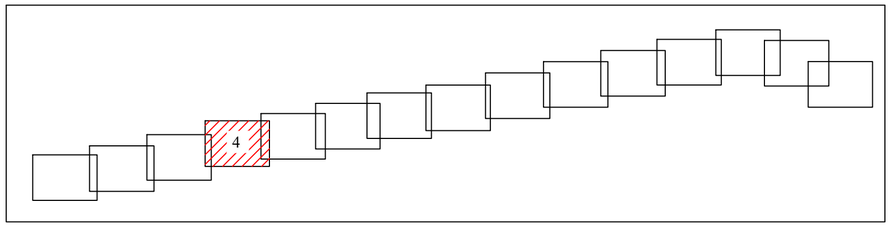

Взам. инв. N

Подп. и дата

Инв. N подл.

Система координат СК-63, зона X 5
Система высот Балтийская, 1977 г.

Изм.	Кол.уч.	Лист	N док	Подп.	Дата	Схема конструктивных и планировочных решений. Схема границ территорий объектов культурного наследия. Масштаб 1:2000	Лист 4

Формат А2



УСЛОВНЫЕ ОБОЗНАЧЕНИЯ:

- границы территории, в отношении которой осуществляется подготовка проекта планировки
- границы зон планируемого размещения линейного объекта энергетики федерального значения "КВЛ 220 кВ Тамань - Кафа I цепь"
- границы населенного пункта
- границы сельского поселения
- границы муниципального района
- границы территорий объектов культурного наследия, включенных в единый государственный реестр объектов культурного наследия (памятников истории и культуры) народов Российской Федерации

Конструктивные и планировочные решения, планируемые в отношении линейного объекта

ПК1

- проектируемая ось "КВЛ 220 кВ Тамань - Кафа I цепь"
- демонтируемая ось "КВЛ 220 кВ Тамань - Кафа I цепь"

ПРИМЕЧАНИЯ:

1. Граница территории, в отношении которой осуществляется подготовка проекта планировки территории, устанавливается в соответствии с Постановлением Правительства РФ от 12 мая 2017 г. № 564 "Об утверждении Положения о составе и содержании документации по планировке территории, предусматривающей размещение одного или нескольких линейных объектов".
2. Границы зон планируемого размещения линейных объектов, подлежащих реконструкции в связи с изменением их местоположения в границах проектируемой территории отсутствуют.
3. Границы территорий выявленных объектов культурного наследия отсутствуют.

СХЕМА РАСПОЛОЖЕНИЯ ЛИСТОВ

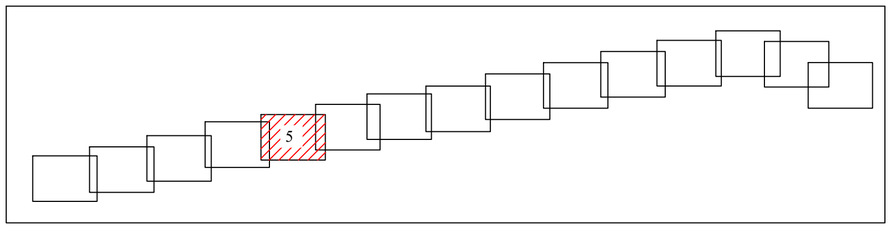

Система координат СК-63, зона X 5
Система высот Балтийская, 1977 г.

Изм.	Кол.уч.	Лист	N док	Подп.	Дата	Схема конструктивных и планировочных решений. Схема границ территорий объектов культурного наследия. Масштаб 1:2000	Лист 5

Взам. инв. N | Подп. и дата | Инв. N подл.

Формат А2



УСЛОВНЫЕ ОБОЗНАЧЕНИЯ:

- границы территории, в отношении которой осуществляется подготовка проекта планировки
- границы зон планируемого размещения линейного объекта энергетики федерального значения "КВЛ 220 кВ Тамань - Кафа I цепь"
- границы населенного пункта
- границы сельского поселения
- границы муниципального района
- границы территорий объектов культурного наследия, включенных в единый государственный реестр объектов культурного наследия (памятников истории и культуры) народов Российской Федерации

Конструктивные и планировочные решения, планируемые в отношении линейного объекта

ПК1

- проектируемая ось "КВЛ 220 кВ Тамань - Кафа I цепь"
- демонтируемая ось "КВЛ 220 кВ Тамань - Кафа I цепь"

ПРИМЕЧАНИЯ:

1. Граница территории, в отношении которой осуществляется подготовка проекта планировки территории, устанавливается в соответствии с Постановлением Правительства РФ от 12 мая 2017 г. № 564 "Об утверждении Положения о составе и содержании документации по планировке территории, предусматривающей размещение одного или нескольких линейных объектов".
2. Границы зон планируемого размещения линейных объектов, подлежащих реконструкции в связи с изменением их местоположения в границах проектируемой территории отсутствуют.
3. Границы территорий выявленных объектов культурного наследия отсутствуют.

СХЕМА РАСПОЛОЖЕНИЯ ЛИСТОВ

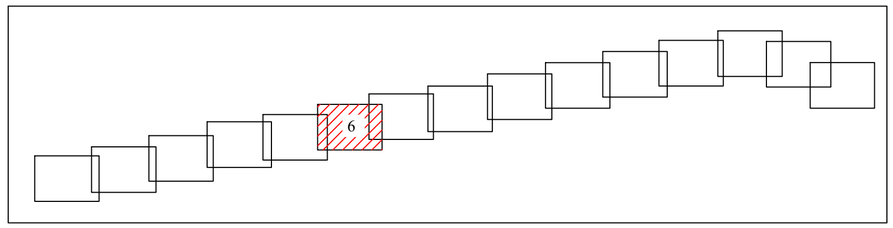

Взам. инв. N

Подп. и дата

Инв. N подл.

Система координат СК-63, зона X 5
Система высот Балтийская, 1977 г.

Изм.	Колуч.	Лист	N док	Подп.	Дата	Схема конструктивных и планировочных решений. Схема границ территорий объектов культурного наследия. Масштаб 1:2000	Лист 6

Формат А2



УСЛОВНЫЕ ОБОЗНАЧЕНИЯ:

- границы территории, в отношении которой осуществляется подготовка проекта планировки
- границы зон планируемого размещения линейного объекта энергетики федерального значения "КВЛ 220 кВ Тамань - Кафа I цепь"
- границы населенного пункта
- границы сельского поселения
- границы муниципального района
- границы территорий объектов культурного наследия, включенных в единый государственный реестр объектов культурного наследия (памятников истории и культуры) народов Российской Федерации

Конструктивные и планировочные решения, планируемые в отношении линейного объекта

ПК1

- проектируемая ось "КВЛ 220 кВ Тамань - Кафа I цепь"
- демонтируемая ось "КВЛ 220 кВ Тамань - Кафа I цепь"

ПРИМЕЧАНИЯ:

1. Граница территории, в отношении которой осуществляется подготовка проекта планировки территории, устанавливается в соответствии с Постановлением Правительства РФ от 12 мая 2017 г. № 564 "Об утверждении Положения о составе и содержании документации по планировке территории, предусматривающей размещение одного или нескольких линейных объектов".
2. Границы зон планируемого размещения линейных объектов, подлежащих реконструкции в связи с изменением их местоположения в границах проектируемой территории отсутствуют.
3. Границы территорий выявленных объектов культурного наследия отсутствуют.

СХЕМА РАСПОЛОЖЕНИЯ ЛИСТОВ

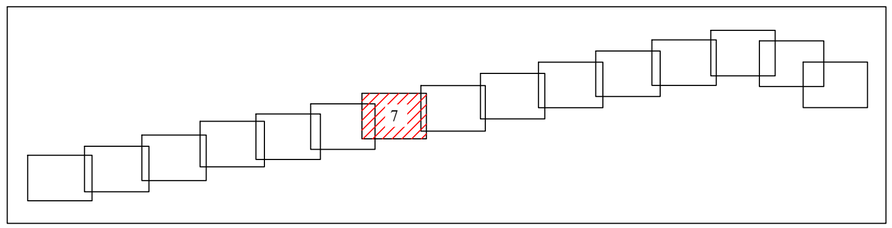

Система координат МСК-23, зона 1
Система высот Балтийская, 1977 г.

Изм.	Кол.уч.	Лист	N док	Подп.	Дата	Схема конструктивных и планировочных решений. Схема границ территорий объектов культурного наследия. Масштаб 1:2000	Лист 7

Взам. инв. N | Подп. и дата | Инв. N подл.

Формат А2



УСЛОВНЫЕ ОБОЗНАЧЕНИЯ:

- границы территории, в отношении которой осуществляется подготовка проекта планировки
- границы зон планируемого размещения линейного объекта энергетики федерального значения "КВЛ 220 кВ Тамань - Кафа I цепь"
- границы населенного пункта
- границы сельского поселения
- границы муниципального района
- границы территорий объектов культурного наследия, включенных в единый государственный реестр объектов культурного наследия (памятников истории и культуры) народов Российской Федерации

Конструктивные и планировочные решения, планируемые в отношении линейного объекта

ПК1

- проектируемая ось "КВЛ 220 кВ Тамань - Кафа I цепь"
- демонтируемая ось "КВЛ 220 кВ Тамань - Кафа I цепь"

ПРИМЕЧАНИЯ:

1. Граница территории, в отношении которой осуществляется подготовка проекта планировки территории, устанавливается в соответствии с Постановлением Правительства РФ от 12 мая 2017 г. № 564 "Об утверждении Положения о составе и содержании документации по планировке территории, предусматривающей размещение одного или нескольких линейных объектов".
2. Границы зон планируемого размещения линейных объектов, подлежащих реконструкции в связи с изменением их местоположения в границах проектируемой территории отсутствуют.
3. Границы территорий выявленных объектов культурного наследия отсутствуют.

СХЕМА РАСПОЛОЖЕНИЯ ЛИСТОВ

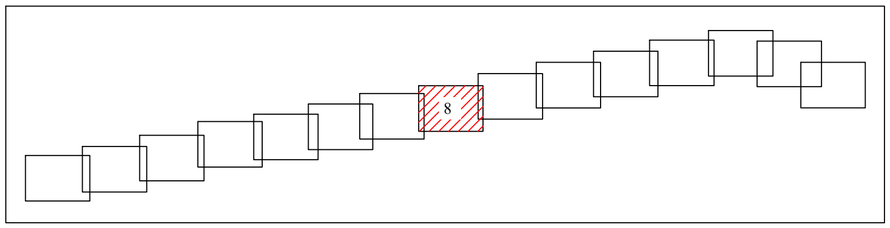

Система координат МСК-23, зона 1
Система высот Балтийская, 1977 г.

Изм.	Кол.уч.	Лист	N док	Подп.	Дата	Схема конструктивных и планировочных решений. Схема границ территорий объектов культурного наследия. Масштаб 1:2000	Лист 8

Взам. инв. N | Подп. и дата | Инв. N подл.

Формат А2



УСЛОВНЫЕ ОБОЗНАЧЕНИЯ:

- границы территории, в отношении которой осуществляется подготовка проекта планировки
- границы зон планируемого размещения линейного объекта энергетики федерального значения "КВЛ 220 кВ Тамань - Кафа I цепь"
- границы населенного пункта
- границы сельского поселения
- границы муниципального района
- границы территорий объектов культурного наследия, включенных в единый государственный реестр объектов культурного наследия (памятников истории и культуры) народов Российской Федерации

Конструктивные и планировочные решения, планируемые в отношении линейного объекта

ПК1

- проектируемая ось "КВЛ 220 кВ Тамань - Кафа I цепь"
- демонтируемая ось "КВЛ 220 кВ Тамань - Кафа I цепь"

ПРИМЕЧАНИЯ:

1. Граница территории, в отношении которой осуществляется подготовка проекта планировки территории, устанавливается в соответствии с Постановлением Правительства РФ от 12 мая 2017 г. № 564 "Об утверждении Положения о составе и содержании документации по планировке территории, предусматривающей размещение одного или нескольких линейных объектов".
2. Границы зон планируемого размещения линейных объектов, подлежащих реконструкции в связи с изменением их местоположения в границах проектируемой территории отсутствуют.
3. Границы территорий выявленных объектов культурного наследия отсутствуют.

СХЕМА РАСПОЛОЖЕНИЯ ЛИСТОВ

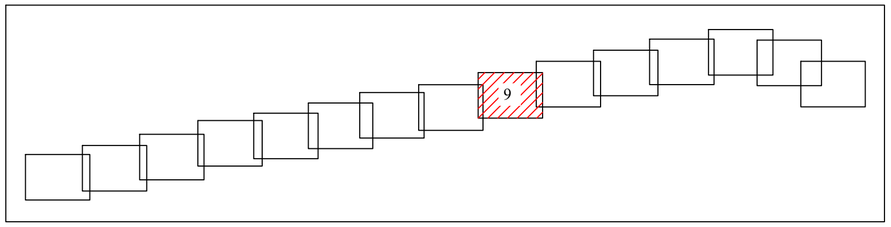

Система координат МСК-23, зона 1
Система высот Балтийская, 1977 г.

Изм.	Кол.уч.	Лист	N док	Подп.	Дата	Схема конструктивных и планировочных решений. Схема границ территорий объектов культурного наследия. Масштаб 1:2000	Лист 9

Взам. инв. N | Подп. и дата | Инв. N подл.

Формат А2



УСЛОВНЫЕ ОБОЗНАЧЕНИЯ:

- границы территории, в отношении которой осуществляется подготовка проекта планировки
- границы зон планируемого размещения линейного объекта энергетики федерального значения "КВЛ 220 кВ Тамань - Кафа I цепь"
- границы населенного пункта
- границы сельского поселения
- границы муниципального района
- границы территорий объектов культурного наследия, включенных в единый государственный реестр объектов культурного наследия (памятников истории и культуры) народов Российской Федерации

Конструктивные и планировочные решения, планируемые в отношении линейного объекта

ПК1

- проектируемая ось "КВЛ 220 кВ Тамань - Кафа I цепь"
- демонтируемая ось "КВЛ 220 кВ Тамань - Кафа I цепь"

ПРИМЕЧАНИЯ:

1. Граница территории, в отношении которой осуществляется подготовка проекта планировки территории, устанавливается в соответствии с Постановлением Правительства РФ от 12 мая 2017 г. № 564 "Об утверждении Положения о составе и содержании документации по планировке территории, предусматривающей размещение одного или нескольких линейных объектов".
2. Границы зон планируемого размещения линейных объектов, подлежащих реконструкции в связи с изменением их местоположения в границах проектируемой территории отсутствуют.
3. Границы территорий выявленных объектов культурного наследия отсутствуют.

СХЕМА РАСПОЛОЖЕНИЯ ЛИСТОВ

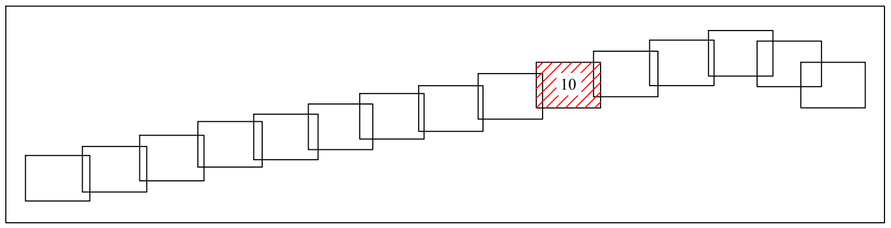

Система координат МСК-23, зона 1
Система высот Балтийская, 1977 г.

Изм.	Кол.уч.	Лист	N док	Подп.	Дата	Схема конструктивных и планировочных решений. Схема границ территорий объектов культурного наследия. Масштаб 1:2000	Лист 10

Взам. инв. N | Подп. и дата | Инв. N подл.

Формат А2

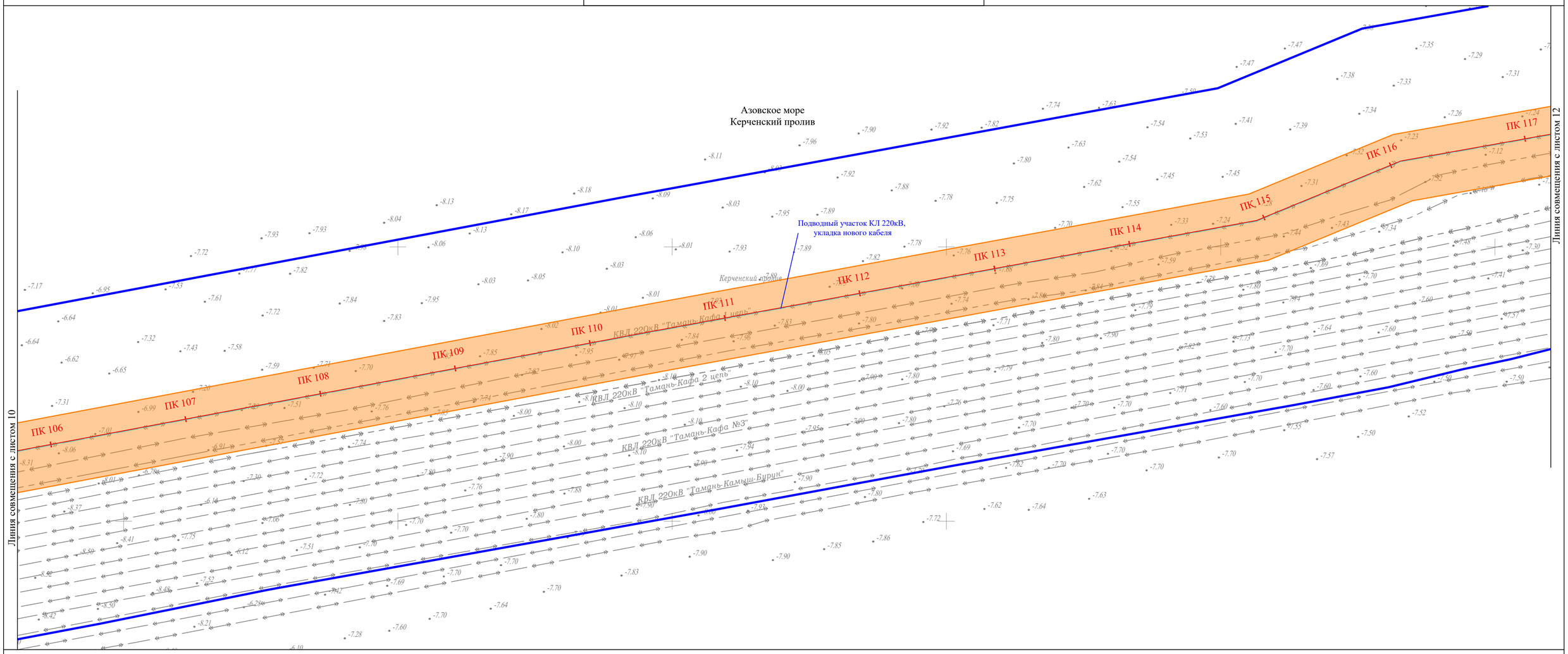

УСЛОВНЫЕ ОБОЗНАЧЕНИЯ:

- границы территории, в отношении которой осуществляется подготовка проекта планировки
- границы зон планируемого размещения линейного объекта энергетики федерального значения "КВЛ 220 кВ Тамань - Кафа I цепь"
- границы населенного пункта
- границы сельского поселения
- границы муниципального района
- границы территорий объектов культурного наследия, включенных в единый государственный реестр объектов культурного наследия (памятников истории и культуры) народов Российской Федерации

Конструктивные и планировочные решения, планируемые в отношении линейного объекта

ПК1

- проектируемая ось "КВЛ 220 кВ Тамань - Кафа I цепь"
- демонтируемая ось "КВЛ 220 кВ Тамань - Кафа I цепь"

ПРИМЕЧАНИЯ:

1. Граница территории, в отношении которой осуществляется подготовка проекта планировки территории, устанавливается в соответствии с Постановлением Правительства РФ от 12 мая 2017 г. № 564 "Об утверждении Положения о составе и содержании документации по планировке территории, предусматривающей размещение одного или нескольких линейных объектов".
2. Границы зон планируемого размещения линейных объектов, подлежащих реконструкции в связи с изменением их местоположения в границах проектируемой территории отсутствуют.
3. Границы территорий выявленных объектов культурного наследия отсутствуют.

СХЕМА РАСПОЛОЖЕНИЯ ЛИСТОВ

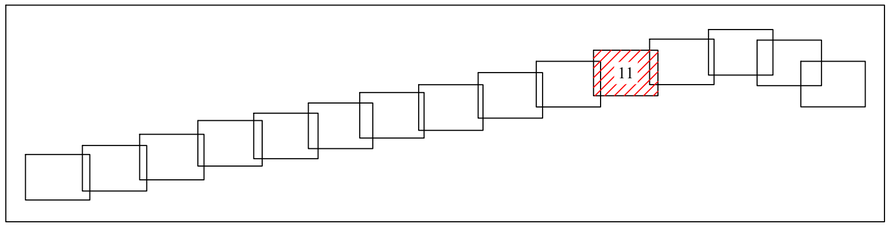

Система координат МСК-23, зона 1
Система высот Балтийская, 1977 г.

Изм.	Кол.уч.	Лист	N док	Подп.	Дата	Схема конструктивных и планировочных решений. Схема границ территорий объектов культурного наследия. Масштаб 1:2000	Лист 11

Взам. инв. N | Подп. и дата | Инв. N подл.

Формат А2

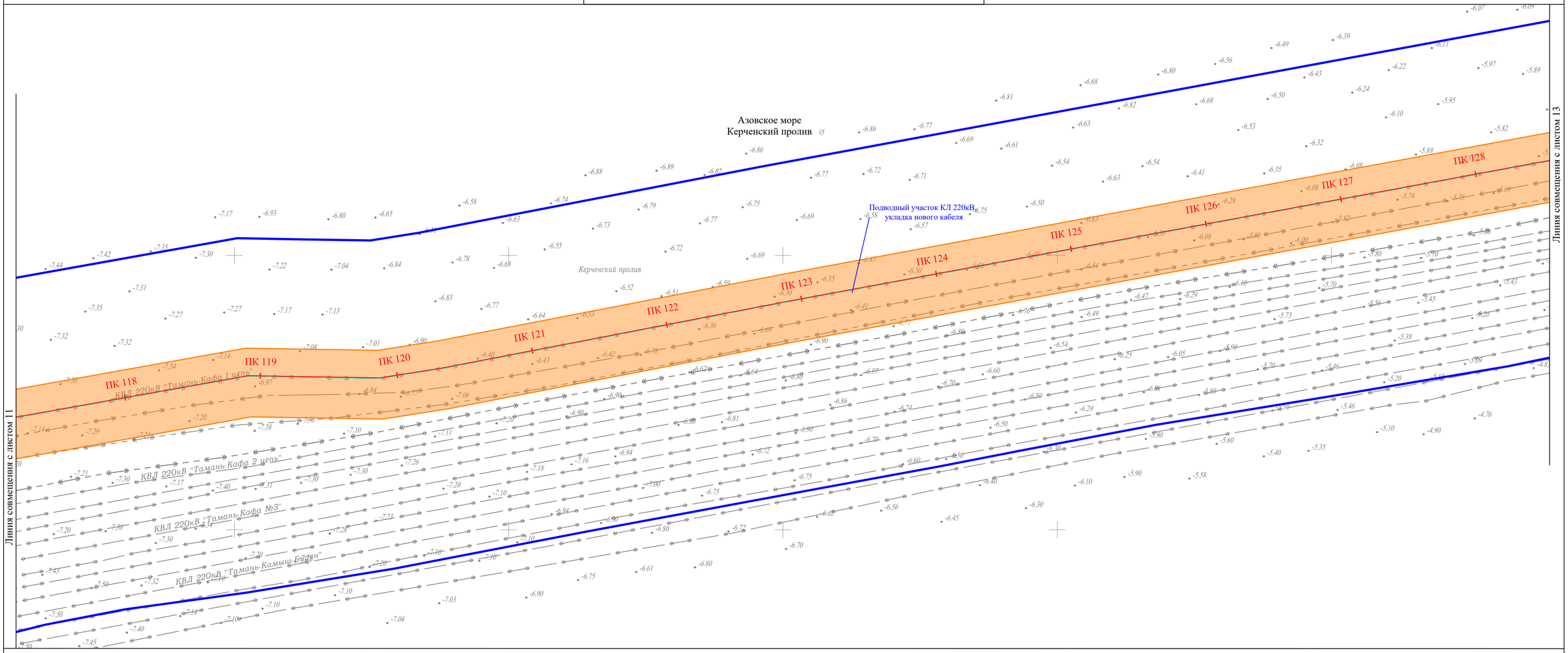

УСЛОВНЫЕ ОБОЗНАЧЕНИЯ:

- границы территории, в отношении которой осуществляется подготовка проекта планировки
- границы зон планируемого размещения линейного объекта энергетики федерального значения "КВЛ 220 кВ Тамань - Кафа I цепь"
- границы населенного пункта
- границы сельского поселения
- границы муниципального района
- границы территорий объектов культурного наследия, включенных в единый государственный реестр объектов культурного наследия (памятников истории и культуры) народов Российской Федерации

Конструктивные и планировочные решения, планируемые в отношении линейного объекта

ПК1

- проектируемая ось "КВЛ 220 кВ Тамань - Кафа I цепь"
- демонтируемая ось "КВЛ 220 кВ Тамань - Кафа I цепь"

ПРИМЕЧАНИЯ:

1. Граница территории, в отношении которой осуществляется подготовка проекта планировки территории, устанавливается в соответствии с Постановлением Правительства РФ от 12 мая 2017 г. № 564 "Об утверждении Положения о составе и содержании документации по планировке территории, предусматривающей размещение одного или нескольких линейных объектов".
2. Границы зон планируемого размещения линейных объектов, подлежащих реконструкции в связи с изменением их местоположения в границах проектируемой территории отсутствуют.
3. Границы территорий выявленных объектов культурного наследия отсутствуют.

СХЕМА РАСПОЛОЖЕНИЯ ЛИСТОВ

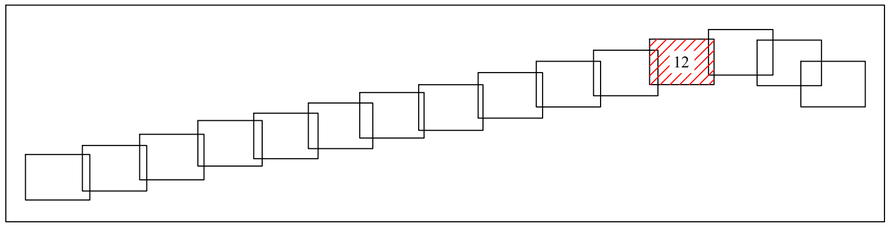

Система координат МСК-23, зона 1
Система высот Балтийская, 1977 г.

						Схема конструктивных и планировочных решений. Схема границ территорий объектов культурного наследия. Масштаб 1:2000	Лист 12
Изм.	Кол.уч.	Лист	N док	Подп.	Дата		

Взам. инв. N | Подп. и дата | Инв. N подл.

Формат А2



УСЛОВНЫЕ ОБОЗНАЧЕНИЯ:

- границы территории, в отношении которой осуществляется подготовка проекта планировки
- границы зон планируемого размещения линейного объекта энергетики федерального значения "КВЛ 220 кВ Тамань - Кафа I цепь"
- границы населенного пункта
- границы сельского поселения
- границы муниципального района
- границы территорий объектов культурного наследия, включенных в единый государственный реестр объектов культурного наследия (памятников истории и культуры) народов Российской Федерации

Конструктивные и планировочные решения, планируемые в отношении линейного объекта

ПК1
- проектируемая ось "КВЛ 220 кВ Тамань - Кафа I цепь"
- демонтируемая ось "КВЛ 220 кВ Тамань - Кафа I цепь"

ПРИМЕЧАНИЯ:

1. Граница территории, в отношении которой осуществляется подготовка проекта планировки территории, устанавливается в соответствии с Постановлением Правительства РФ от 12 мая 2017 г. № 564 "Об утверждении Положения о составе и содержании документации по планировке территории, предусматривающей размещение одного или нескольких линейных объектов".
2. Границы зон планируемого размещения линейных объектов, подлежащих реконструкции в связи с изменением их местоположения в границах проектируемой территории отсутствуют.
3. Границы территорий выявленных объектов культурного наследия отсутствуют.

СХЕМА РАСПОЛОЖЕНИЯ ЛИСТОВ

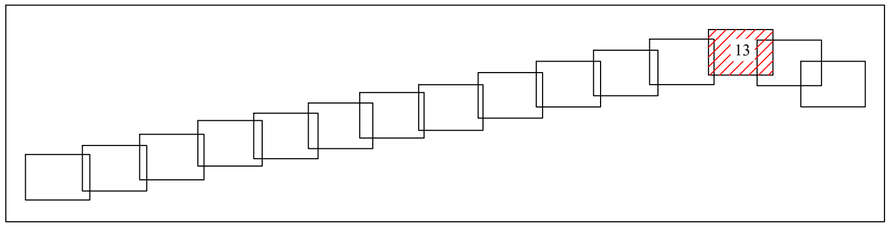

Взам. инв. N

Подп. и дата

Инв. N подл.

Система координат МСК-23, зона 1
Система высот Балтийская, 1977 г.

Изм.	Колуч.	Лист	N док	Подп.	Дата	Схема конструктивных и планировочных решений. Схема границ территорий объектов культурного наследия. Масштаб 1:2000	Лист 13

Формат А2

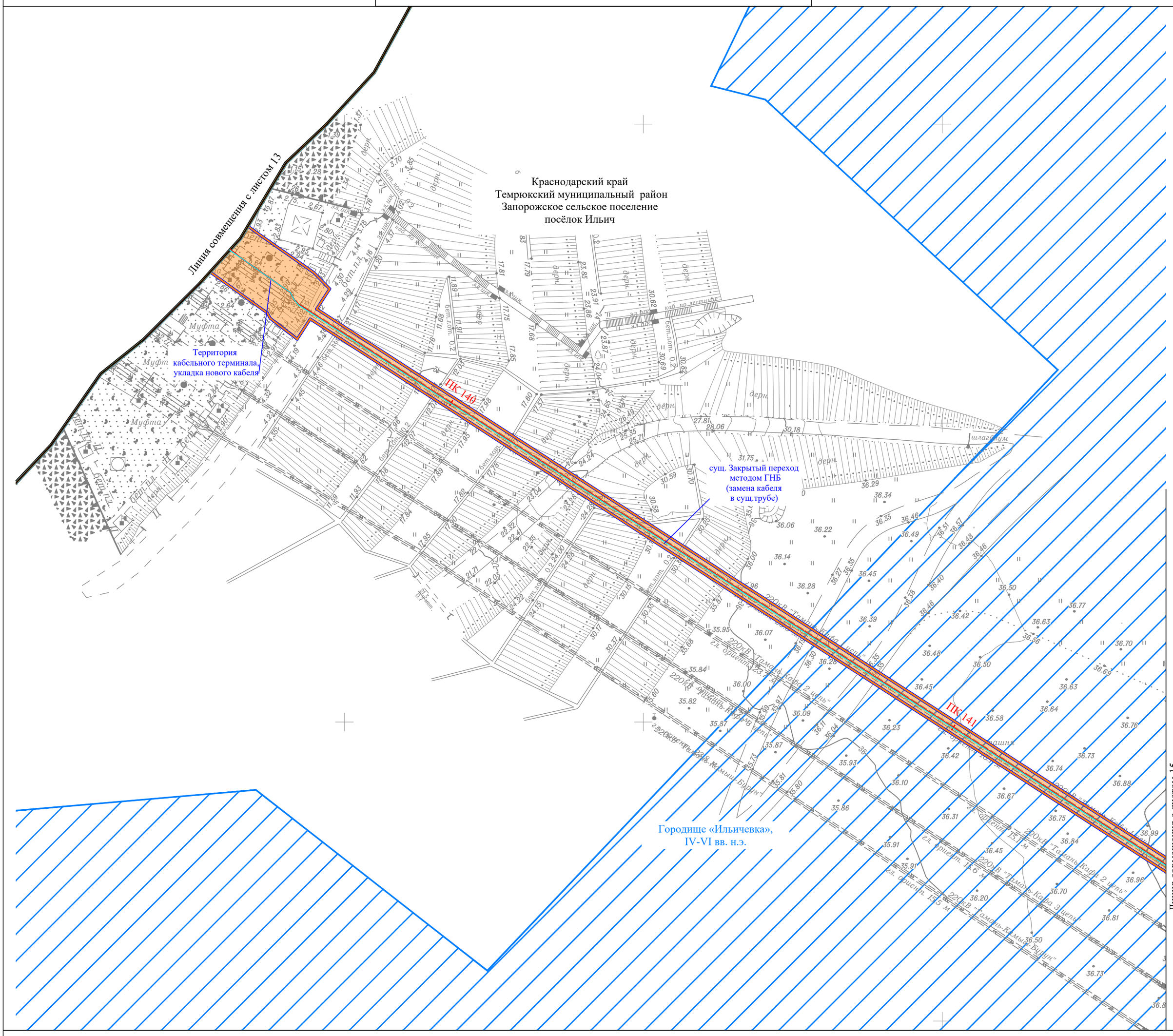

УСЛОВНЫЕ ОБОЗНАЧЕНИЯ:

- границы территории, в отношении которой осуществляется подготовка проекта планировки
- границы зон планируемого размещения линейного объекта энергетики федерального значения "КВЛ 220 кВ Тамань - Кафа I цепь"
- границы населенного пункта
- границы сельского поселения
- границы муниципального района
- границы территорий объектов культурного наследия, включенных в единый государственный реестр объектов культурного наследия (памятников истории и культуры) народов Российской Федерации

Конструктивные и планировочные решения, планируемые в отношении линейного объекта

ПК1

- проектируемая ось "КВЛ 220 кВ Тамань - Кафа I цепь"
- демонтируемая ось "КВЛ 220 кВ Тамань - Кафа I цепь"

ПРИМЕЧАНИЯ:

1. Граница территории, в отношении которой осуществляется подготовка проекта планировки территории, устанавливается в соответствии с Постановлением Правительства РФ от 12 мая 2017 г. № 564 "Об утверждении Положения о составе и содержании документации по планировке территории, предусматривающей размещение одного или нескольких линейных объектов".
2. Границы зон планируемого размещения линейных объектов, подлежащих реконструкции в связи с изменением их местоположения в границах проектируемой территории отсутствуют.
3. Границы территорий выявленных объектов культурного наследия отсутствуют.

СХЕМА РАСПОЛОЖЕНИЯ ЛИСТОВ

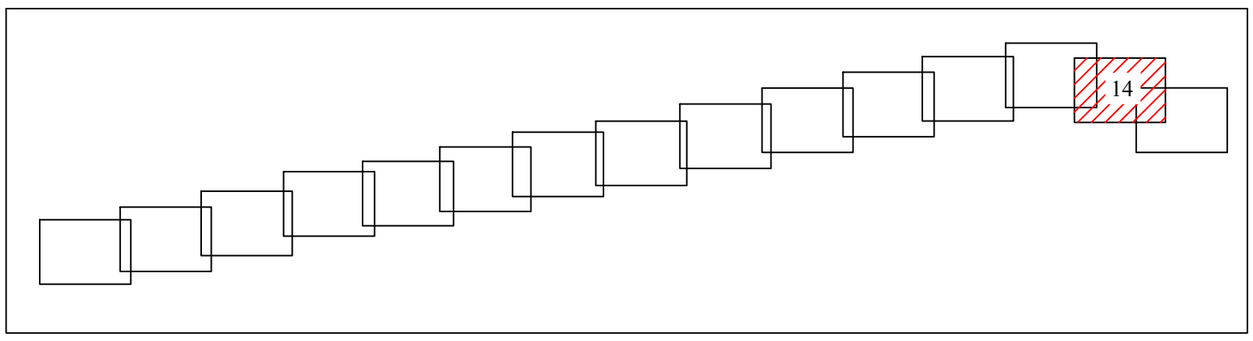

Система координат МСК-23, зона 1
Система высот Балтийская, 1977 г.

Изм.	Кол.уч.	Лист	N док	Подп.	Дата	Схема конструктивных и планировочных решений. Схема границ территорий объектов культурного наследия. Масштаб 1:500	Лист 14

Взам. инв. N | Подп. и дата | Инв. N подл.

Формат А2

Линия совмещения с листом 14

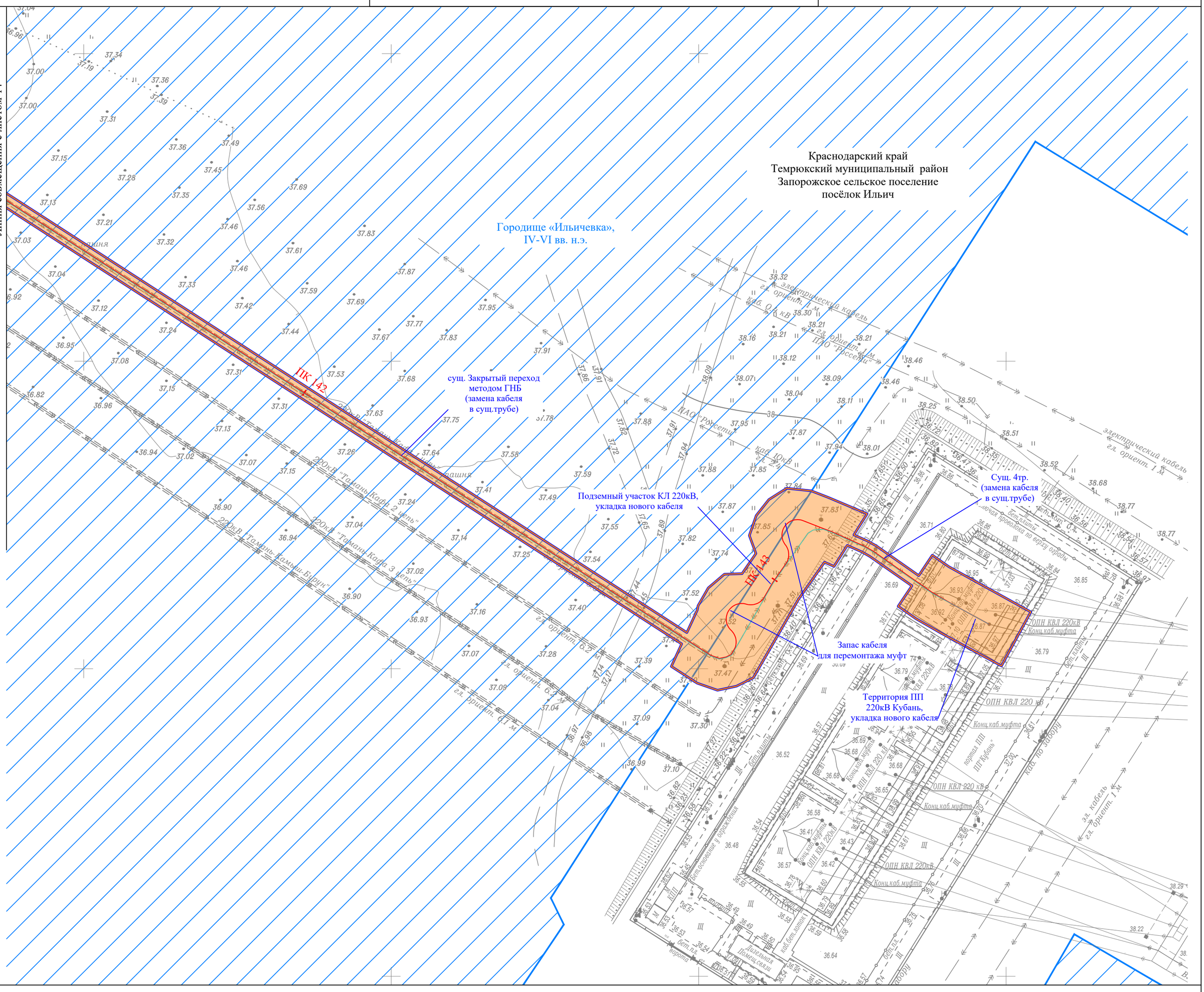
Краснодарский край
Темрюкский муниципальный район
Запорожское сельское поселение
посёлок Ильич
Городище «Ильичевка»,
IV-VI вв. н.э.
ПК 142
ПК 143
суш. Закрытый переход
методом ГНБ
(замена кабеля
в сущ.трубе)
Подземный участок КЛ 220кВ,
укладка нового кабеля
Сущ. 4тр.
(замена кабеля
в сущ.трубе)
Запас кабеля
для перемонтажа муфт
Территория ПП
220кВ Кубань,
укладка нового кабеля
220кВ "Тамань-Кафа 2 цепь"
220кВ "Тамань-Кафа 3 цепь"
220кВ "Тамань-Камыш-Бурун"
г.л. ориент. 6.2 м
г.л. ориент. 6.2 м
г.л. ориент. 6.1 м
ОПН КВЛ 220кВ
Конц.каб.муфта
ОПН КВЛ 220 кВ
Конц.каб.муфта
ОПН КВЛ 220кВ
Конц.каб.муфта
ОПН КВЛ 220кВ
Конц.каб.муфта
электрический кабель
г.л. ориент. 1 м
электрический кабель
г.л. ориент. 1 м
ПАО "Россети"
ПАО "Россети"
эл. кабель
г.л. ориент. 1 м
Бет.ограждение
Бет.ограждение
Бет.ограждение

Схема сравнения вариантов размещения объекта капитального строительства.

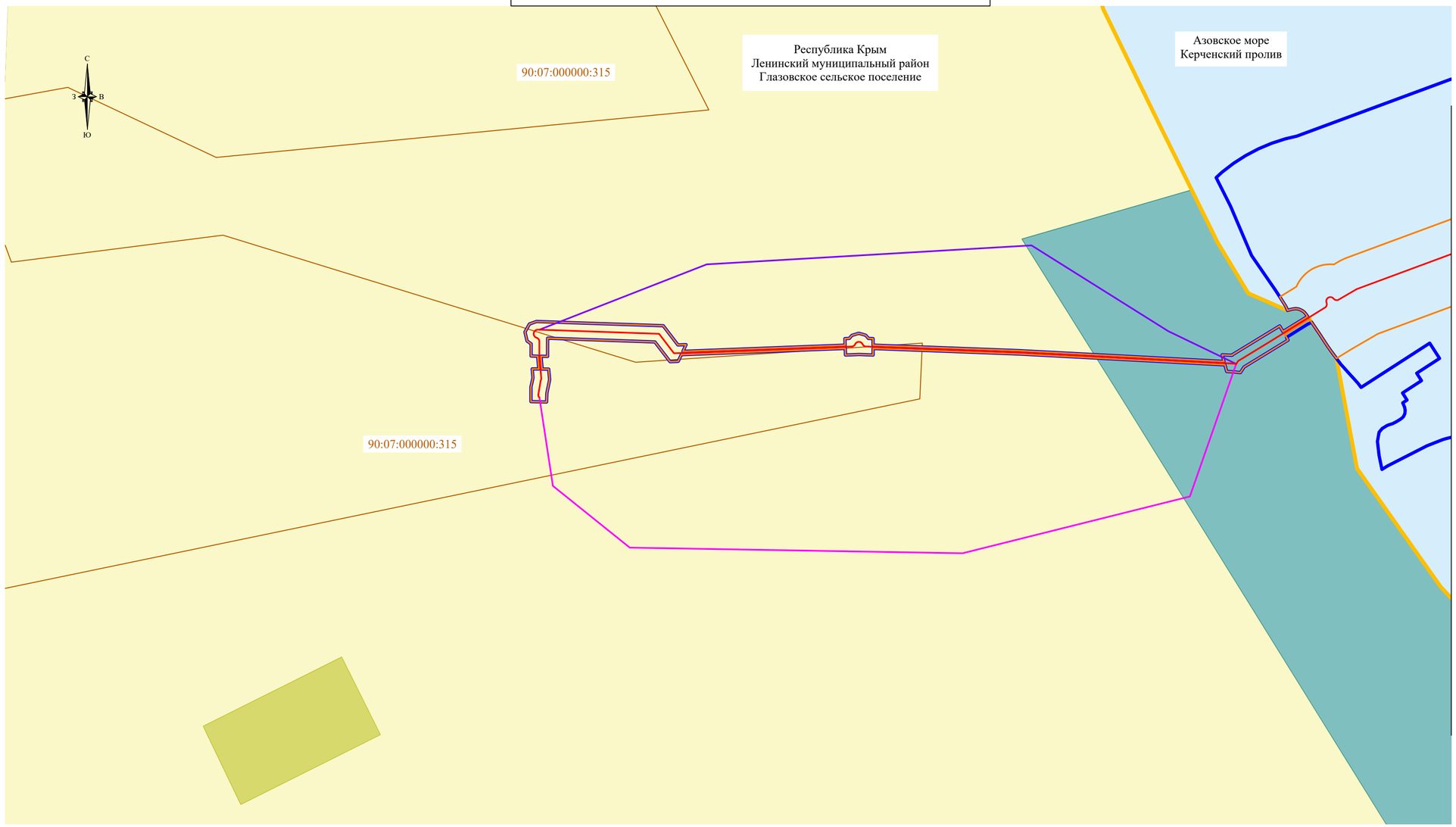

УСЛОВНЫЕ ОБОЗНАЧЕНИЯ:

- границы территории, в отношении которой осуществляется подготовка проекта планировки
- границы зон планируемого размещения линейного объекта энергетики федерального значения "КВЛ 220 кВ Тамань - Кафа I цепь"
- границы существующих земельных участков, учтенных в ЕГРН
00:00:000000:0 - кадастровый номер существующих земельных участков, учтенных в ЕГРН
- границы сельского поселения
- границы муниципального района.

Границы функциональных зон

- зоны сельскохозяйственного использования
- производственная зона сельскохозяйственных предприятий
- курортная зона
- поверхностные водные объекты

Варианты прохождения трассы

- вариант № 1
- вариант № 2
- вариант № 3

СХЕМА РАСПОЛОЖЕНИЯ ЛИСТОВ

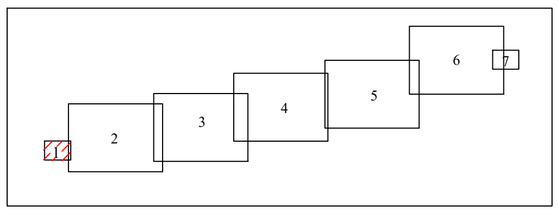

ПРИМЕЧАНИЯ:

1. Граница территории, в отношении которой осуществляется подготовка проекта планировки территории, устанавливается в соответствии с Постановлением Правительства РФ от 12 мая 2017 г. № 564 "Об утверждении Положения о составе и содержании проектов планировки территории, предусматривающих размещение одного или нескольких линейных объектов".
2. Границы зон планируемого размещения линейных объектов, подлежащих реконструкции в связи с изменением их местоположения, не отображены по причине отсутствия таковых в границах проектируемой территории.
3. Схема разработана на основании генерального плана муниципального образования Глазовское сельское поселение Ленинского района Республики Крым, утвержденного Решением №718-63/1 от 29.10.2018 г. (с изменениями от 23.12.2021 г. №354-35/2), генерального плана Запорожского сельского поселения Темрюкского района Краснодарского края, утвержденного Решением №85 от 03.02.2011 г. (с изменениями от 20.11.2018 г. Решение №542).

						Проект планировки и межевания территории
						Документация по планировке территории для реконструкции объекта энергетики федерального значения «Сооружение электросетевого энергомоста Российская Федерация - полуостров Крым. Кабельный переход через Керченский пролив»
Изм.	Колуч.	Лист	N док	Подп.	Дата	
Разработал		Смелова И.В.			14.01	Материалы по обоснованию проекта планировки территории. Графическая часть
Проверил		Юркина Т.В.			14.01	
Н.контр.		Юркина Т.В.			14.01	
						Схема сравнения вариантов размещения объекта капитального строительства. Масштаб 1:2000

Стадия	Лист	Листов
П	1	7

ООО «Призма»
г. Москва
2026 г.

Взам. инв. N | Подп. и дата | Инв. N подл.

Формат А2

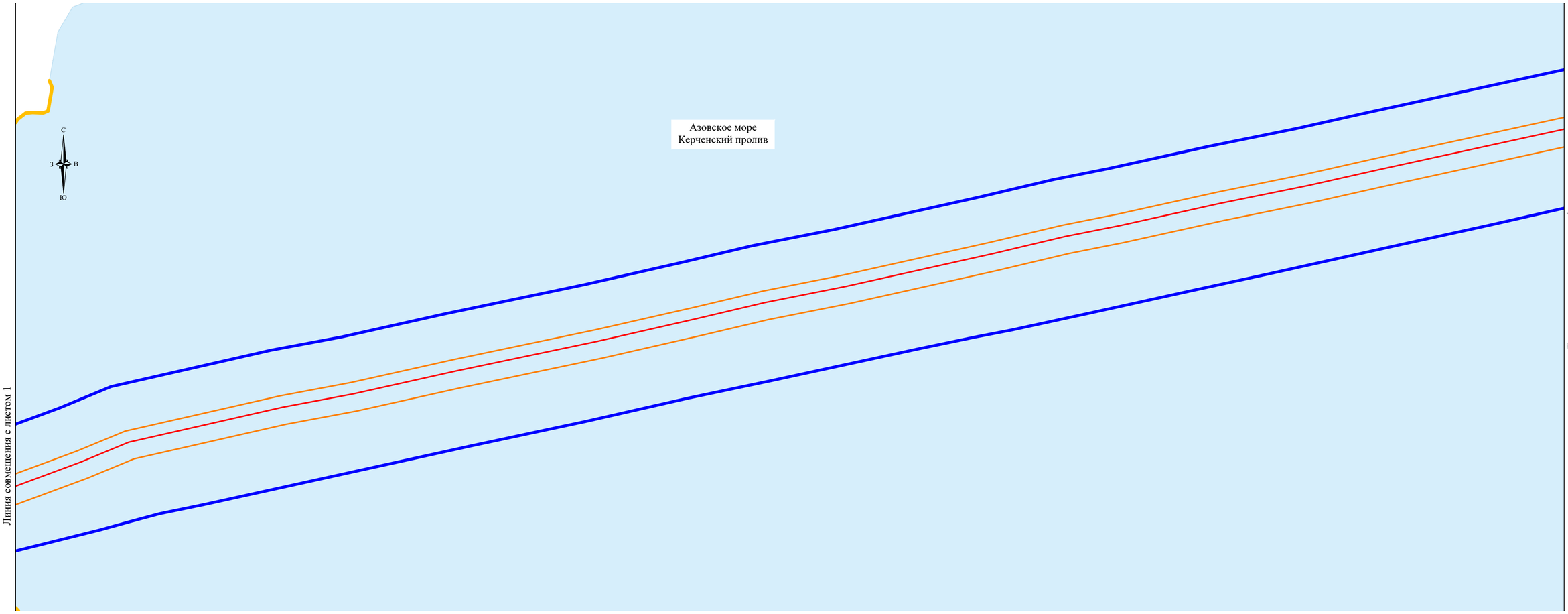

УСЛОВНЫЕ ОБОЗНАЧЕНИЯ:

- границы территории, в отношении которой осуществляется подготовка проекта планировки
- границы зон планируемого размещения линейного объекта энергетики федерального значения "КВЛ 220 кВ
- границы существующих земельных участков, учтенных в ЕГРН
00:00:000000:0 - кадастровый номер существующих земельных участков, учтенных в ЕГРН
- границы сельского поселения
- границы муниципального района.

Границы функциональных зон

- зоны сельскохозяйственного использования
- производственная зона сельскохозяйственных предприятий
- курортная зона
- поверхностные водные объекты

Варианты прохождения трассы

- вариант № 1
- вариант № 2
- вариант № 3

СХЕМА РАСПОЛОЖЕНИЯ ЛИСТОВ

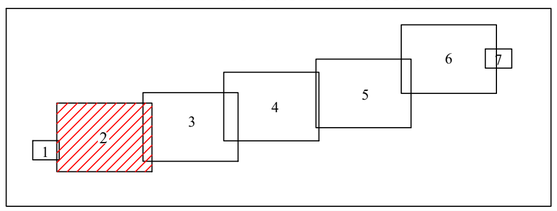

ПРИМЕЧАНИЯ:

1. Граница территории, в отношении которой осуществляется подготовка проекта планировки территории, устанавливается в соответствии с Постановлением Правительства РФ от 12 мая 2017 г. № 564 "Об утверждении Положения о составе и содержании проектов планировки территории, предусматривающих размещение одного или нескольких линейных объектов".
2. Границы зон планируемого размещения линейных объектов, подлежащих реконструкции в связи с изменением их местоположения, не отображены по причине отсутствия таковых в границах проектируемой территории.
3. Схема разработана на основании генерального плана муниципального образования Глазовское сельское поселение Ленинского района Республики Крым, утвержденного Решением №718-63/1 от 29.10.2018 г. (с изменениями от 23.12.2021 г. №354-35/2), генерального плана Запорожского сельского поселения Темрюкского района Краснодарского края, утвержденного Решением №85 от 03.02.2011 г. (с изменениями от 20.11.2018 г. Решение №542).

Взам. инв. N

Подп. и дата

Инв. N подл.

						Схема сравнения вариантов размещения объекта капитального строительства. Масштаб 1:5000	Лист 2
Изм.	Кол.уч.	Лист	N док	Подп.	Дата		

Формат А2

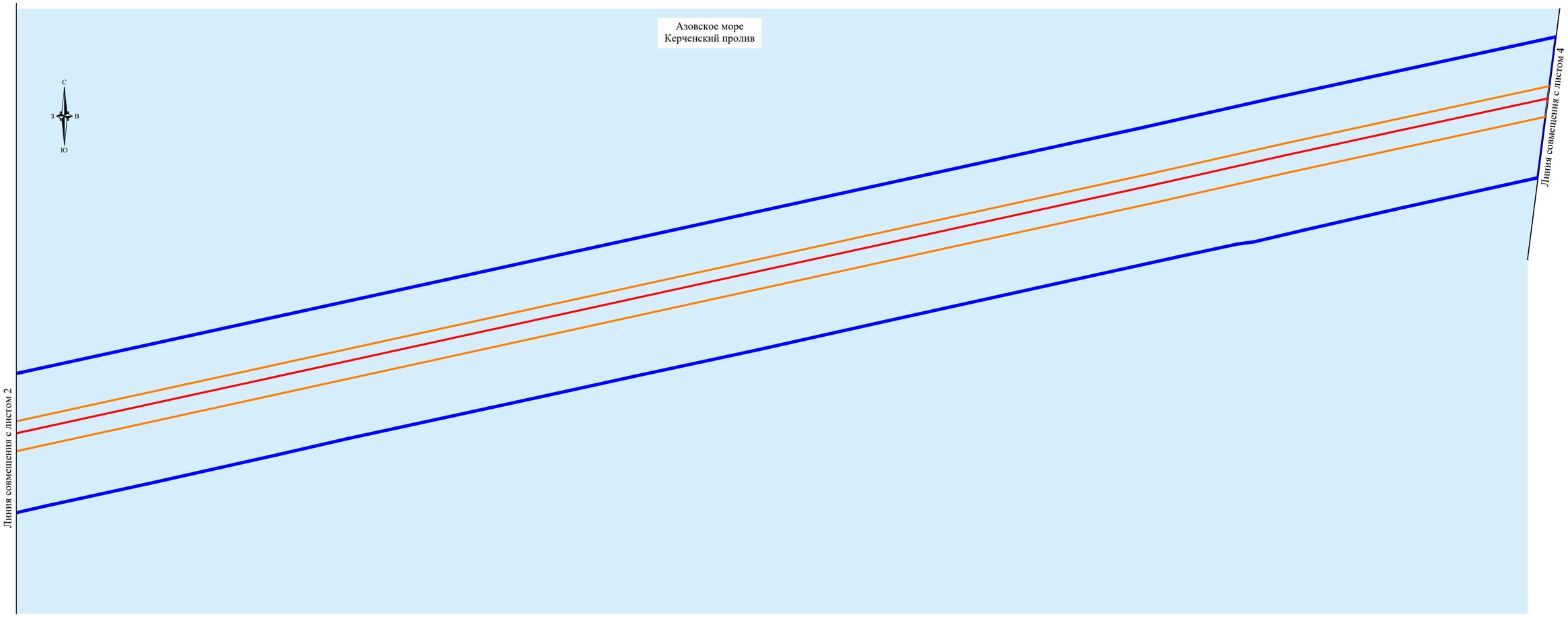

УСЛОВНЫЕ ОБОЗНАЧЕНИЯ:

- границы территории, в отношении которой осуществляется подготовка проекта планировки
- границы зон планируемого размещения линейного объекта энергетики федерального значения "КВЛ 220 кВ
- границы существующих земельных участков, учтенных в ЕГРН
00:00:000000:0 - кадастровый номер существующих земельных участков, учтенных в ЕГРН
- границы сельского поселения
- границы муниципального района.

Границы функциональных зон

- зоны сельскохозяйственного использования
- производственная зона сельскохозяйственных предприятий
- курортная зона
- поверхностные водные объекты

Варианты прохождения трассы

- вариант № 1
- вариант № 2
- вариант № 3

СХЕМА РАСПОЛОЖЕНИЯ ЛИСТОВ

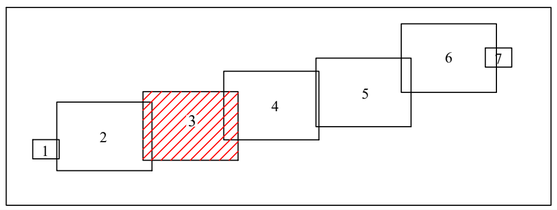

ПРИМЕЧАНИЯ:

1. Граница территории, в отношении которой осуществляется подготовка проекта планировки территории, устанавливается в соответствии с Постановлением Правительства РФ от 12 мая 2017 г. № 564 "Об утверждении Положения о составе и содержании проектов планировки территории, предусматривающих размещение одного или нескольких линейных объектов".
2. Границы зон планируемого размещения линейных объектов, подлежащих реконструкции в связи с изменением их местоположения, не отображены по причине отсутствия таковых в границах проектируемой территории.
3. Схема разработана на основании генерального плана муниципального образования Глазовское сельское поселение Ленинского района Республики Крым, утвержденного Решением №718-63/1 от 29.10.2018 г. (с изменениями от 23.12.2021 г. №354-35/2), генерального плана Запорожского сельского поселения Темрюкского района Краснодарского края, утвержденного Решением №85 от 03.02.2011 г. (с изменениями от 20.11.2018 г. Решение №542).

						Схема сравнения вариантов размещения объекта капитального строительства. Масштаб 1:5000	Лист 3
Изм.	Кол.уч.	Лист	N док	Подп.	Дата		

Взам. инв. N | Подп. и дата | Инв. N подл.

Формат А2



УСЛОВНЫЕ ОБОЗНАЧЕНИЯ:

- границы территории, в отношении которой осуществляется подготовка проекта планировки
- границы зон планируемого размещения линейного объекта энергетики федерального значения "КВЛ 220 кВ Тамань - Кафа I цепь"
- границы существующих земельных участков, учтенных в ЕГРН
00:00:000000:0 - кадастровый номер существующих земельных участков, учтенных в ЕГРН
- границы населенного пункта
- границы сельского поселения
- границы муниципального района.

Границы функциональных зон

- территория инженерной инфраструктуры
- земли сельскохозяйственного назначения (пахотные земли)
- территория транспортной инфраструктуры
- рекреационная жилая застройка проектируемая
- лесопарк
- акватории

Варианты прохождения трассы

- вариант № 1
- вариант № 2
- вариант № 3

СХЕМА РАСПОЛОЖЕНИЯ ЛИСТОВ

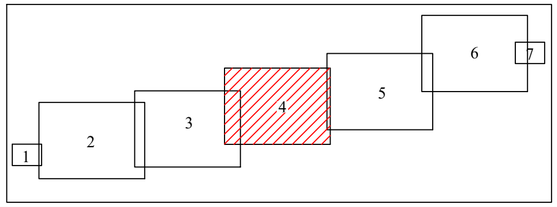

ПРИМЕЧАНИЯ:

1. Граница территории, в отношении которой осуществляется подготовка проекта планировки территории, устанавливается в соответствии с Постановлением Правительства РФ от 12 мая 2017 г. № 564 "Об утверждении Положения о составе и содержании проектов планировки территории, предусматривающих размещение одного или нескольких линейных объектов".
2. Границы зон планируемого размещения линейных объектов, подлежащих реконструкции в связи с изменением их местоположения, не отображены по причине отсутствия таковых в границах проектируемой территории.
3. Схема разработана на основании генерального плана муниципального образования Глазовское сельское поселение Ленинского района Республики Крым, утвержденного Решением №718-63/1 от 29.10.2018 г. (с изменениями от 23.12.2021 г. №354-35/2), генерального плана Запорожского сельского поселения Темрюкского района Краснодарского края, утвержденного Решением №85 от 03.02.2011 г. (с изменениями от 20.11.2018 г. Решение №542).

Взам. инв. N	
Подп. и дата	
Инв. N подл.	

Изм.	Колуч.	Лист	N док	Подп.	Дата	Схема сравнения вариантов размещения объекта капитального строительства. Масштаб 1:5000	Лист 4

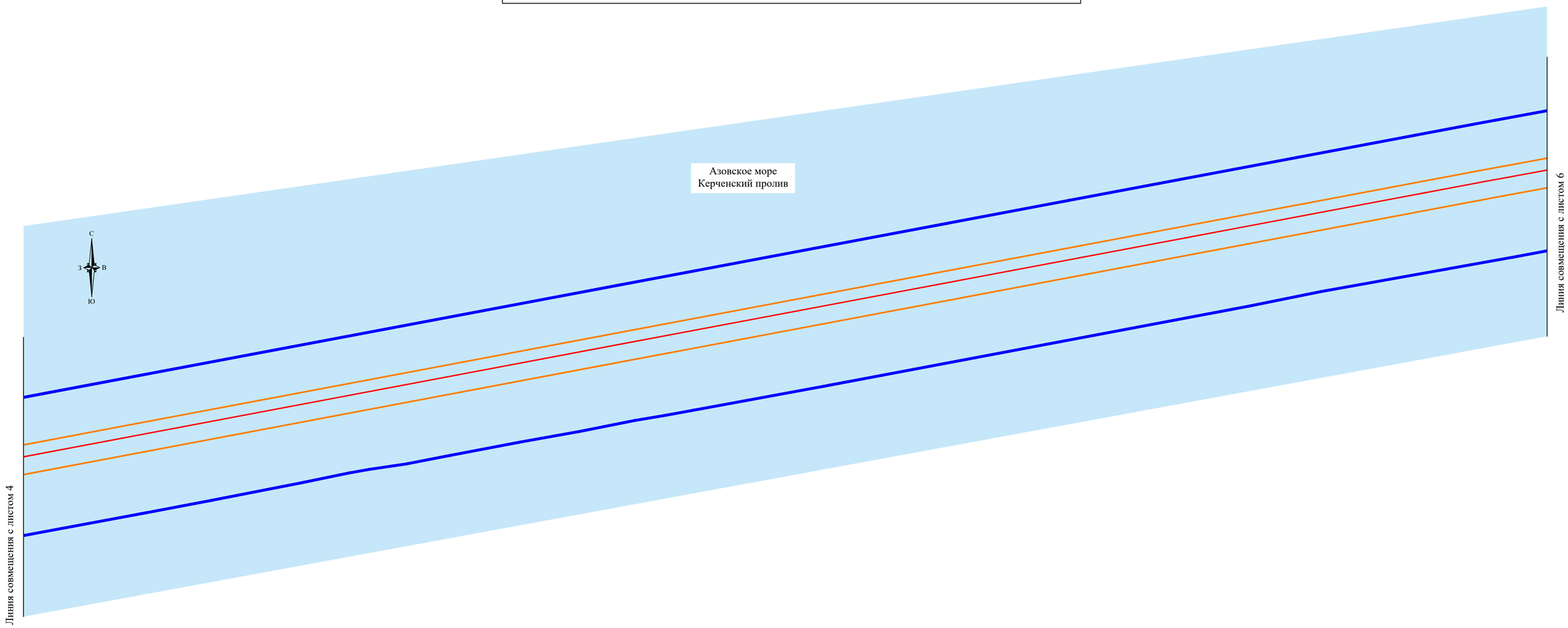

УСЛОВНЫЕ ОБОЗНАЧЕНИЯ:

- границы территории, в отношении которой осуществляется подготовка проекта планировки
- границы зон планируемого размещения линейного объекта энергетики федерального значения "КВЛ 220 кВ Тамань - Кафа I цепь"
- границы существующих земельных участков, учтенных в ЕГРН
00:00:000000:0 - кадастровый номер существующих земельных участков, учтенных в ЕГРН
- границы населенного пункта
- границы сельского поселения
- границы муниципального района.

Границы функциональных зон

- территория инженерной инфраструктуры
- земли сельскохозяйственного назначения (пахотные земли)
- территория транспортной инфраструктуры
- рекреационная жилая застройка проектируемая
- лесопарк
- акватории

Варианты прохождения трассы

- вариант № 1
- вариант № 2
- вариант № 3

СХЕМА РАСПОЛОЖЕНИЯ ЛИСТОВ

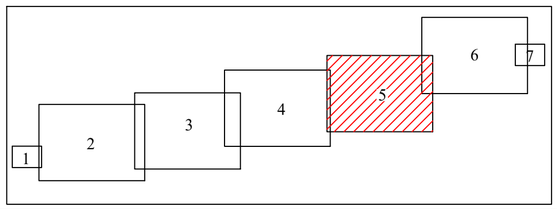

ПРИМЕЧАНИЯ:

1. Граница территории, в отношении которой осуществляется подготовка проекта планировки территории, устанавливается в соответствии с Постановлением Правительства РФ от 12 мая 2017 г. № 564 "Об утверждении Положения о составе и содержании проектов планировки территории, предусматривающих размещение одного или нескольких линейных объектов".
2. Границы зон планируемого размещения линейных объектов, подлежащих реконструкции в связи с изменением их местоположения, не отображены по причине отсутствия таковых в границах проектируемой территории.
3. Схема разработана на основании генерального плана муниципального образования Глазовское сельское поселение Ленинского района Республики Крым, утвержденного Решением №718-63/1 от 29.10.2018 г. (с изменениями от 23.12.2021 г. №354-35/2), генерального плана Запорожского сельского поселения Темрюкского района Краснодарского края, утвержденного Решением №85 от 03.02.2011 г. (с изменениями от 20.11.2018 г. Решение №542).

						Схема сравнения вариантов размещения объекта капитального строительства. Масштаб 1:5000	Лист 5
Изм.	Колуч.	Лист	N док	Подп.	Дата		

Взам. инв. N | Подп. и дата | Инв. N подл.

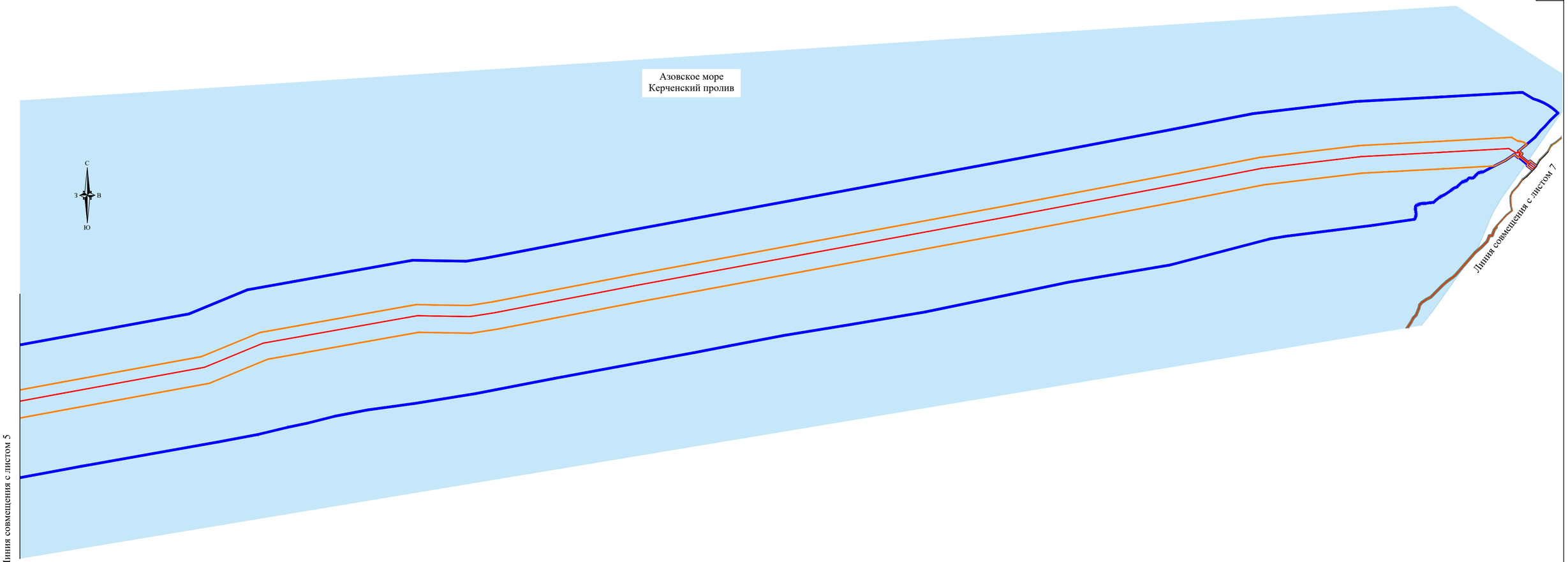

УСЛОВНЫЕ ОБОЗНАЧЕНИЯ:

- границы территории, в отношении которой осуществляется подготовка проекта планировки
- границы зон планируемого размещения линейного объекта энергетики федерального значения "КВЛ 220 кВ Тамань - Кафа I цепь"
- границы существующих земельных участков, учтенных в ЕГРН

00:00:000000:0 - кадастровый номер существующих земельных участков, учтенных в ЕГРН

- границы населенного пункта
- границы сельского поселения
- границы муниципального района.

Границы функциональных зон

- территория инженерной инфраструктуры
- земли сельскохозяйственного назначения (пахотные земли)
- территория транспортной инфраструктуры
- рекреационная жилая застройка проектируемая
- лесопарк
- акватории

Варианты прохождения трассы

- вариант № 1
- вариант № 2
- вариант № 3

СХЕМА РАСПОЛОЖЕНИЯ ЛИСТОВ

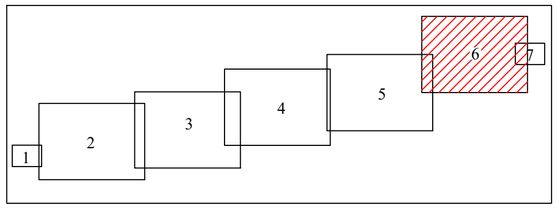

ПРИМЕЧАНИЯ:

1. Граница территории, в отношении которой осуществляется подготовка проекта планировки территории, устанавливается в соответствии с Постановлением Правительства РФ от 12 мая 2017 г. № 564 "Об утверждении Положения о составе и содержании проектов планировки территории, предусматривающих размещение одного или нескольких линейных объектов".
2. Границы зон планируемого размещения линейных объектов, подлежащих реконструкции в связи с изменением их местоположения, не отображены по причине отсутствия таковых в границах проектируемой территории.
3. Схема разработана на основании генерального плана муниципального образования Глазовское сельское поселение Ленинского района Республики Крым, утвержденного Решением №718-63/1 от 29.10.2018 г. (с изменениями от 23.12.2021 г. №354-35/2), генерального плана Запорожского сельского поселения Темрюкского района Краснодарского края, утвержденного Решением №85 от 03.02.2011 г. (с изменениями от 20.11.2018 г. Решение №542).

Взам. инв. N

Подп. и дата

Инв. N подл.

						Схема сравнения вариантов размещения объекта капитального строительства. Масштаб 1:5000	Лист 6
Изм.	Колуч.	Лист	N док	Подп.	Дата		

Формат А2



УСЛОВНЫЕ ОБОЗНАЧЕНИЯ:

- границы территории, в отношении которой осуществляется подготовка проекта планировки
- границы зон планируемого размещения линейного объекта энергетики федерального значения "КВЛ 220 кВ Тамань - Кафа I цепь"
- границы существующих земельных участков, учтенных в ЕГРН
00:00:000000:0 - кадастровый номер существующих земельных участков, учтенных в ЕГРН
- границы населенного пункта
- границы сельского поселения
- границы муниципального района.

Границы функциональных зон

- территория инженерной инфраструктуры
- земли сельскохозяйственного назначения (пахотные земли)
- территория транспортной инфраструктуры
- рекреационная жилая застройка проектируемая
- лесопарк
- акватории

Варианты прохождения трассы

- вариант № 1
- вариант № 2
- вариант № 3

СХЕМА РАСПОЛОЖЕНИЯ ЛИСТОВ



ПРИМЕЧАНИЯ:

1. Граница территории, в отношении которой осуществляется подготовка проекта планировки территории, устанавливается в соответствии с Постановлением Правительства РФ от 12 мая 2017 г. № 564 "Об утверждении Положения о составе и содержании проектов планировки территории, предусматривающих размещение одного или нескольких линейных объектов".
2. Границы зон планируемого размещения линейных объектов, подлежащих реконструкции в связи с изменением их местоположения, не отображены по причине отсутствия таковых в границах проектируемой территории.
3. Схема разработана на основании генерального плана муниципального образования Глазовское сельское поселение Ленинского района Республики Крым, утвержденного Решением №718-63/1 от 29.10.2018 г. (с изменениями от 23.12.2021 г. №354-35/2), генерального плана Запорожского сельского поселения Темрюкского района Краснодарского края, утвержденного Решением №85 от 03.02.2011 г. (с изменениями от 20.11.2018 г. Решение №542).

						Схема сравнения вариантов размещения объекта капитального строительства. Масштаб 1:1000	Лист 7
Изм.	Колуч.	Лист	N док	Подп.	Дата		

Взам. инв. N | Подп. и дата | Инв. N подл.

Формат А2